

Établie par la DIRECTION DES LEVÉS ET DE LA CARTOGRAPHIE, MINISTÈRE DE L'ÉNERGIE, DES MINES ET DES RESSOURCES, à l'aide de photographies aériennes prises en 1948 et 1949. Révisée en 1983.

Ces cartes sont en vente au Bureau des Cartes du Canada, Ministère de l'Énergie, des Mines et des Ressources, Ottawa, ou chez le vendeur le plus près.

© 1983 Sa Majesté La Reine du Chef du Canada. Ministère de l'Énergie, des Mines et des Ressources.

On a comparé cette carte aux images prises par satellite en 1979; nous avons constaté que toutes ses caractéristiques principales étaient à jour.

LAC DU CARIBOU
MUNICIPALITÉ RÉGIONALE DE COMTÉ DE MINGANIE
QUÉBEC

Échelle 1:50 000 Scale

Miles 1 0 2 3
Mètres 1000 0 1000 2000 3000 4000
Verges 1000 0 1000 2000 3000 4000

Routières: Routes
de terre: cart track
sentier, percée ou portage: trail, cut line or portage

POUR UNE LISTE COMPLETE DES SIGNES, VOIR AU VERSO FOR COMPLETE REFERENCE SEE REVERSE SIDE

Pour tout renseignement concernant les repères et bornes altimétriques, s'adresser aux levés géodésiques, Direction des levés et de la cartographie, Ottawa.

ÉCHELLE DE CONVERSION DES ALTITUDES
Mètres 30 20 10 0 100 200 300 400 500 600 700 800 900 1000
Pieds 100 50 0 100 200 300 400 500 600 700 800 900 1000

EQUIDISTANCE DES COURBES 50 PIEDS
Contours in feet above Mean Sea Level
North American Datum 1927
Projection Transverse de Mercator

Information concerning bench marks and horizontal survey monuments can be obtained from Geodetic Survey, Surveys and Mapping Branch, Ottawa.

CONVERSION SCALE FOR ELEVATIONS
Mètres 30 20 10 0 100 200 300 400 500 600 700 800 900 1000
Pieds 100 50 0 100 200 300 400 500 600 700 800 900 1000

CONTOUR INTERVAL 50 FEET
Elevations in feet above Mean Sea Level
North American Datum 1927
Transverse Mercator Projection

This map was compared with satellite imagery obtained in 1979 and found to be up-to-date in all major features.

Produced by the SURVEYS AND MAPPING BRANCH, DEPARTMENT OF ENERGY, MINES AND RESOURCES, from aerial photography taken in 1948 and 1949. Published in 1983.


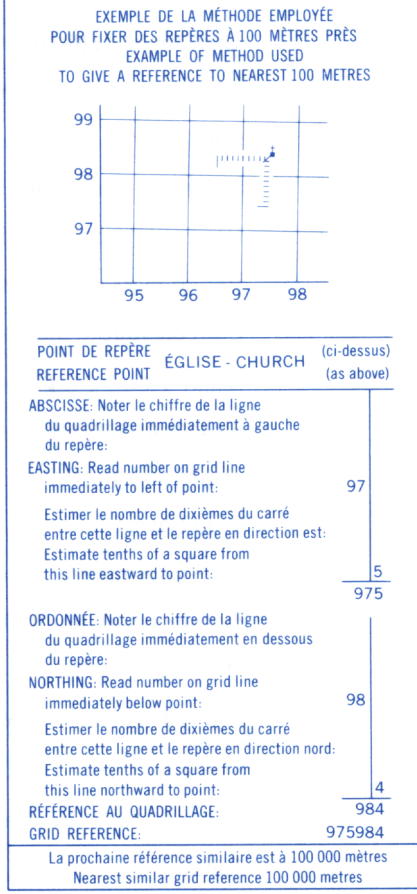
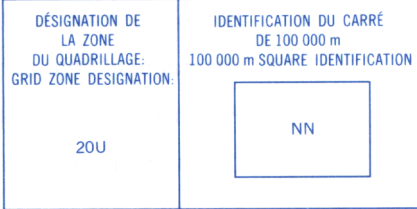
Cartes may be obtained from the Canada Map Office, Department of Energy, Mines and Resources, Ottawa, or your nearest map dealer.

© 1983 Her Majesty the Queen in Right of Canada, Department of Energy, Mines and Resources.

Référence de cette carte pour usage militaire: SÉRIE A 761 SERIES
CARTE 12 M/9 MAP
Military users, refer to this map as: ÉDITION 2 MCE EDITION



QUADRILLAGE DE MILLE MÈTRES
TRANSVERSE UNIVERSEL DE MERCATOR
ZONE 20
ONE THOUSAND METRE
UNIVERSAL TRANSVERSE MERCATOR GRID



LAC DU CARIBOU
12 M/9
ÉDITION 2 EDITION