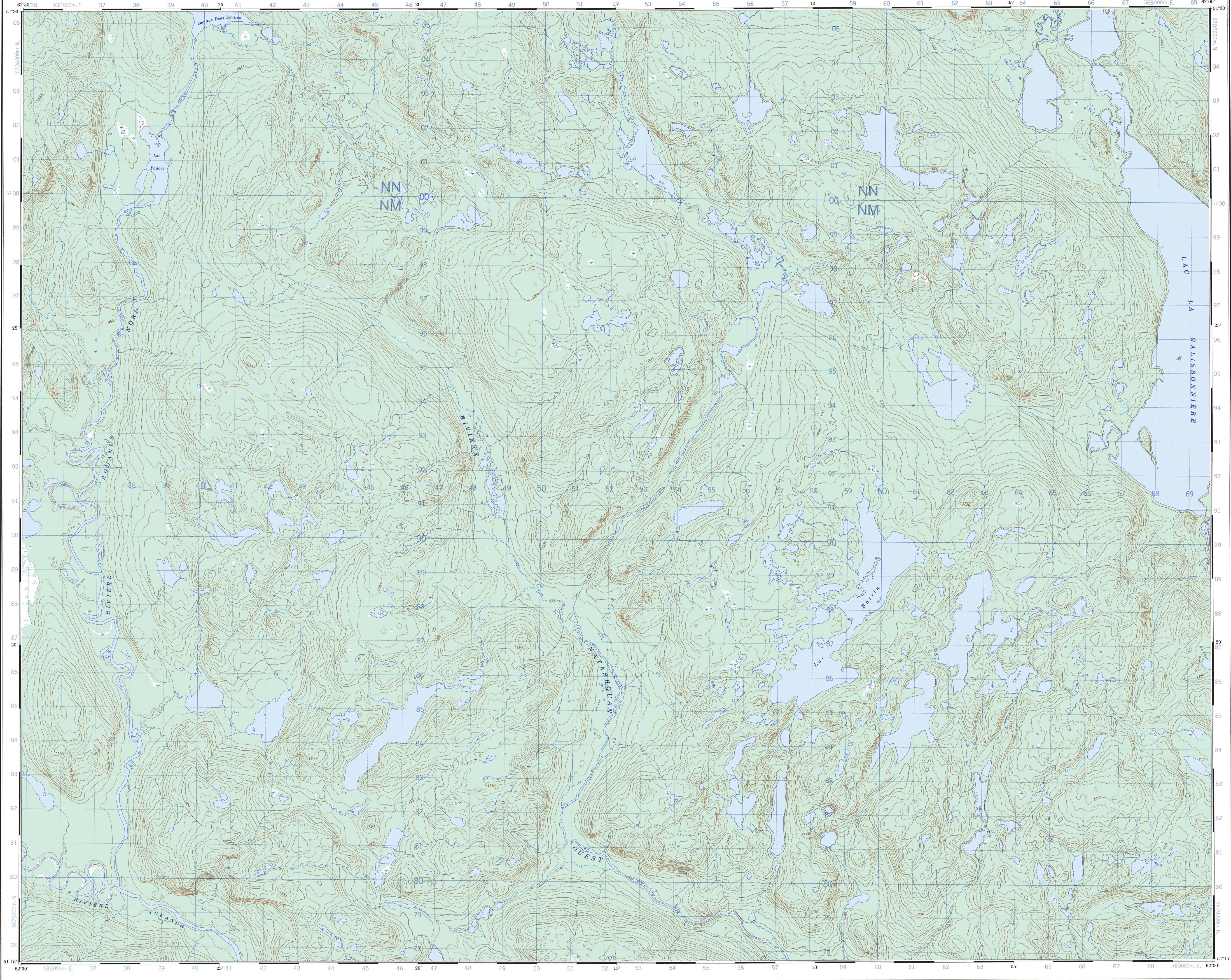


Référence de cette carte pour usage militaire	SÉRIE A 761	SÉRIES
Military users refer to this map as:	CARTE 12 M/8	MAP
	ÉDITION 2	MCE EDITION



Établie par la DIRECTION DES LEVÉS ET DE LA CARTOGRAPHIE, MINISTÈRE DE L'ÉNERGIE, DES MINES ET DES RESSOURCES. Published in 1982.

Ces cartes sont en vente au Bureau des Cartes du Canada, ministère de l'Énergie, des Mines et des Ressources, Ottawa, ou chez le vendeur le plus près.

© 1982 Sa Majesté La Reine du Chef du Canada. Ministère de l'Énergie, des Mines et des Ressources.

On a comparé cette carte aux images prises par satellite en 1979 pour avoir constaté que toutes ses caractéristiques principales étaient à jour.

On peut obtenir des renseignements sur le lieu et l'altitude exacte des repères de nivellement en écrivant aux Levés géodésiques, Direction des levés et de la cartographie, Ottawa.

Information concerning location and precise elevation of bench marks can be obtained by writing to the Geodetic Survey, Survey and Mapping Branch, Ottawa.

This map was compared with satellite imagery obtained in 1979 and found to be up-to-date in all major features.

Copies may be obtained from the Canada Map Office, Department of Energy, Mines and Resources, Ottawa, or your nearest map dealer.

© 1982 Her Majesty the Queen in Right of Canada. Department of Energy, Mines and Resources.

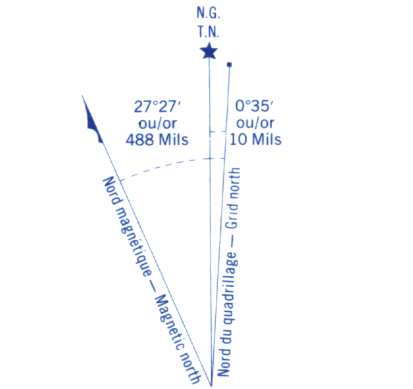
Produced by the SURVEYS AND MAPPING BRANCH, DEPARTMENT OF ENERGY, MINES AND RESOURCES, from aerial photographs taken in 1950, 1955 and 1962. Published in 1982.

Scale: 1:50 000

Projection: Transverse Mercator

Scale: 1:50 000

Projection: Transverse Mercator

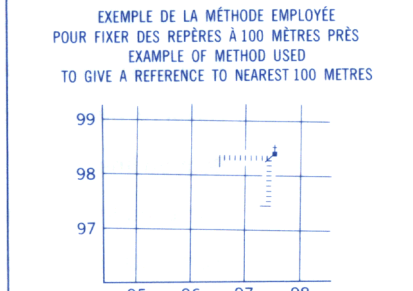


Utiliser le diagramme pour obtenir des valeurs numériques  
DECLINATION MOYENNE APPROXIMATIVE  
AU CENTRE DE LA CARTE EN 1982  
Variation annuelle décroissante 10.9'

Use diagram only to obtain numerical values  
APPROXIMATE MEAN DECLINATION 1982  
FOR CENTRE OF MAP  
Annual change decreasing 10.9'

QUADRILLAGE DE MILLE MÈTRES  
TRANSVERSE UNIVERSEL DE MERCATOR  
ZONE 20  
ONE THOUSAND METRE  
UNIVERSAL TRANSVERSE MERCATOR GRID

DESIGNATION DE LA ZONE DU QUADRILLAGE GRID ZONE DESIGNATION	IDENTIFICATION DU CARRE DE 100 000 m. CARRÉ 100 000 ft. SQUARE IDENTIFICATION
20U	NN 57



POINT DE RÉFÉRENCE  
REFERENCE POINT

ABSCISSE: Note le chiffre de la ligne du quadrillage immédiatement à gauche du repère.  
EASTING: Read number on grid line immediately to left of point.

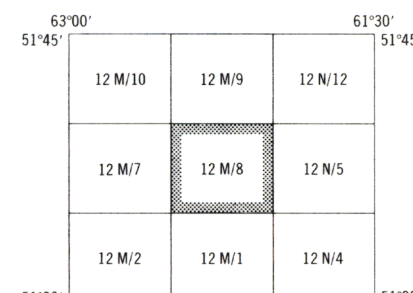
ORDONNÉE: Note le chiffre de la ligne du quadrillage immédiatement en-dessous du repère.  
NORTHING: Read number on grid line immediately below point.

Estimer le nombre de divisions du carré entre cette ligne et le repère en direction est: Estimate number of a square from this line eastward to point.

Estimer le nombre de divisions du carré entre cette ligne et le repère en direction nord: Estimate number of a square from this line northward to point.

RÉFÉRENCE AU QUADRILLAGE  
GRID REFERENCE: 975984

La prochaine référence similaire est à 100 000 mètres  
Nearest similar grid reference 100 000 metres



Tableaux d'assemblage du Système national de référence cartographique  
Index to adjoining Maps of the National Topographic System

LAC BARRIN  
12 M/8  
ÉDITION 2 EDITION