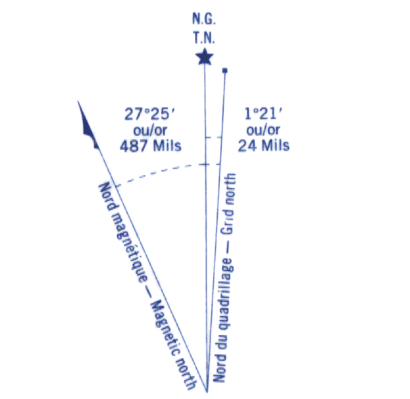


Référence de cette carte pour usage militaire:	SÉRIE A 761	SERIES
Military users, refer to this map as:	CARTE 12 K/3	MAP
	ÉDITION 2	MCE EDITION



QUADRILLAGE DE MILLE MÈTRES  
TRANSVERSE UNIVERSSEL DE MERCATOR  
ZONE 20  
ONE THOUSAND METRE  
UNIVERSAL TRANSVERSE MERCATOR GRID

DESIGNATION DE LA ZONE DU QUADRILLAGE GRID ZONE DESIGNATION	IDENTIFICATION DU CARRÉ DE 100 000 m = SQUARE IDENTIFICATION
20 U	PL


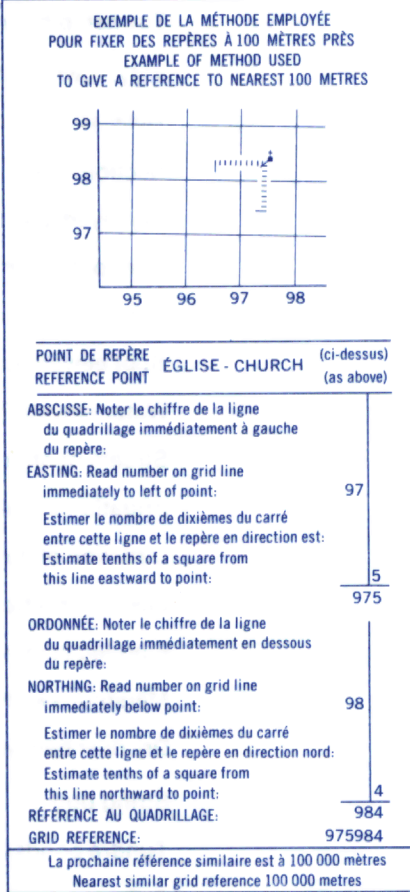
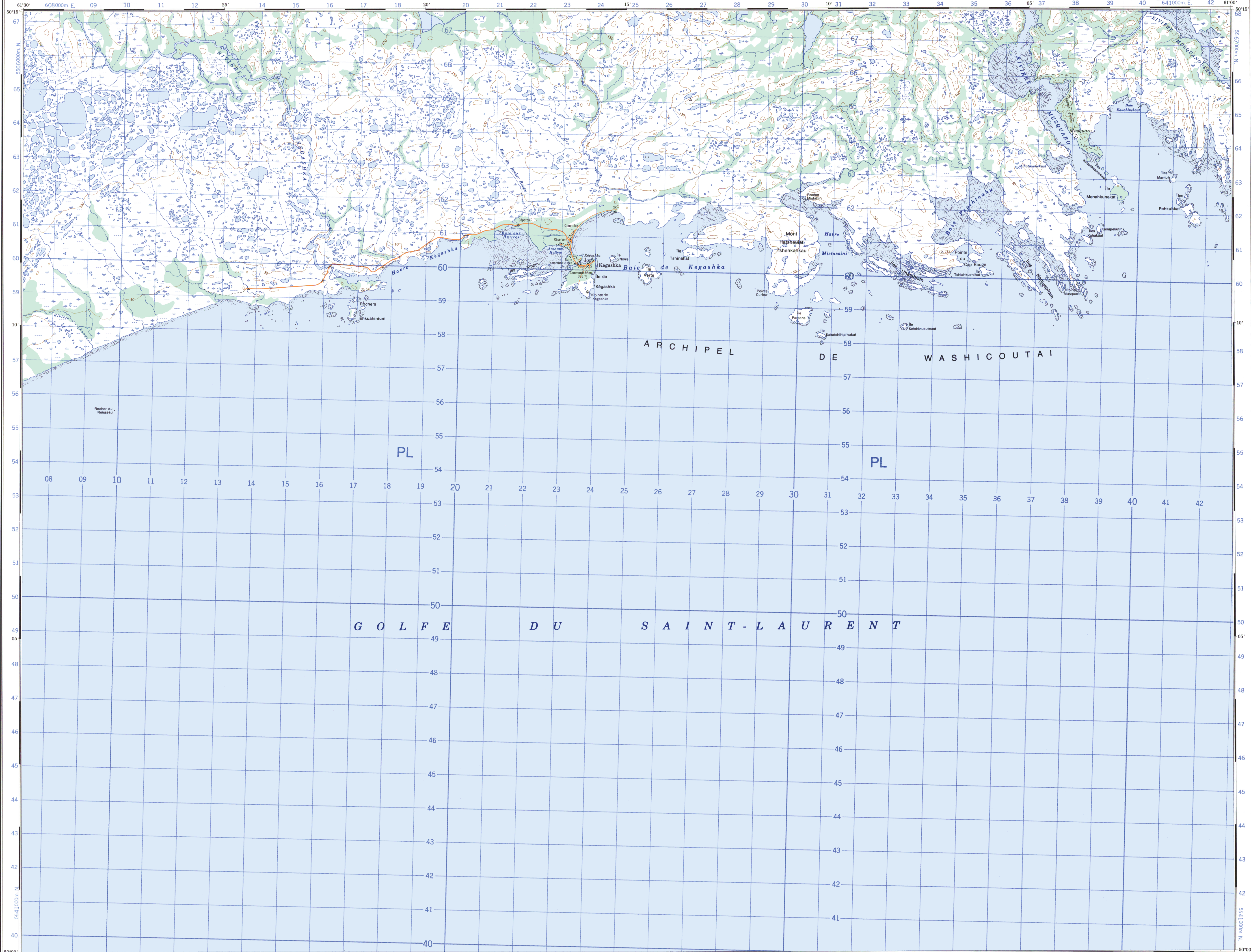


Tableau d'assemblage du Système national de référence cartographique  
Index to adjoining Maps of the National Topographic System



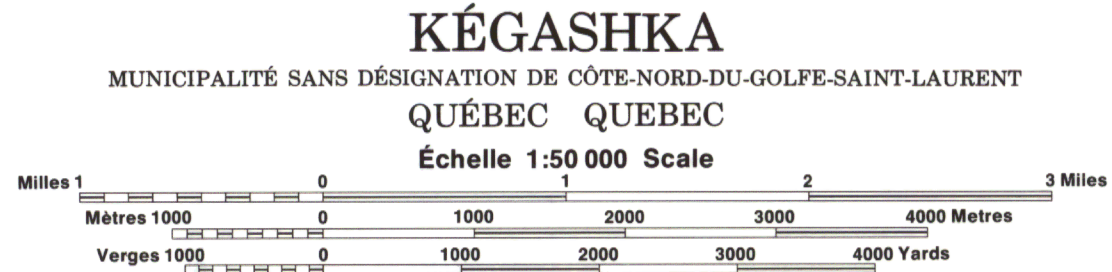
Édité par la DIRECTION DES LÈVES ET DE LA CARTOGRAPHIE,  
MINISTÈRE DE L'ÉNERGIE, DES MINES ET DES RESSOURCES.  
Map à partir de photographies aériennes prises en 1981. Vérification  
des ouvrages en 1982. Publié en 1983.

Ces cartes sont en vente au Bureau des Cartes du Canada,  
ministère de l'Énergie, des Mines et des Ressources, Ottawa,  
ou chez le vendeur le plus près.

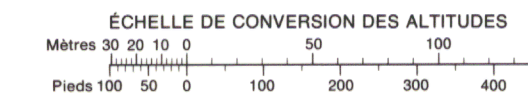
© 1983. Sa Majesté La Reine du Chef du Canada.  
Ministère de l'Énergie, des Mines et des Ressources.

Routiers	Roads
gravier, aggloméré, toute saison	gravel or stabilized surface, all weather
de gravier, temps sec	loose surface, dry weather
route non classée ou rue	unclassified road or street
de terre	cart track
sentier, percée ou portage	trail, cut line or portage

POUR UNE LISTE COMPLÈTE DES SIGNES, VOIR AU VERSO  
FOR COMPLETE REFERENCE SEE REVERSE SIDE



Pour tout renseignement concernant les repères et bornes altimétriques, s'adresser  
aux levés géodésiques, Direction des levés et de la cartographie, Ottawa.



Information concerning bench marks and horizontal survey monuments can  
be obtained from Geodetic Survey, Surveys and Mapping Branch, Ottawa.



Produced by the SURVEYS AND MAPPING BRANCH,  
DEPARTMENT OF ENERGY, MINES AND RESOURCES.  
Updated from aerial photographs taken in 1981. Culture check  
1982. Published in 1983.

Copies may be obtained from the Canada Map Office,  
Department of Energy, Mines and Resources, Ottawa,  
or your nearest map dealer.

© 1983. Her Majesty the Queen in Right of Canada.  
Department of Energy, Mines and Resources.



Énergie, Mines et  
Ressources Canada

Energy, Mines and  
Resources Canada