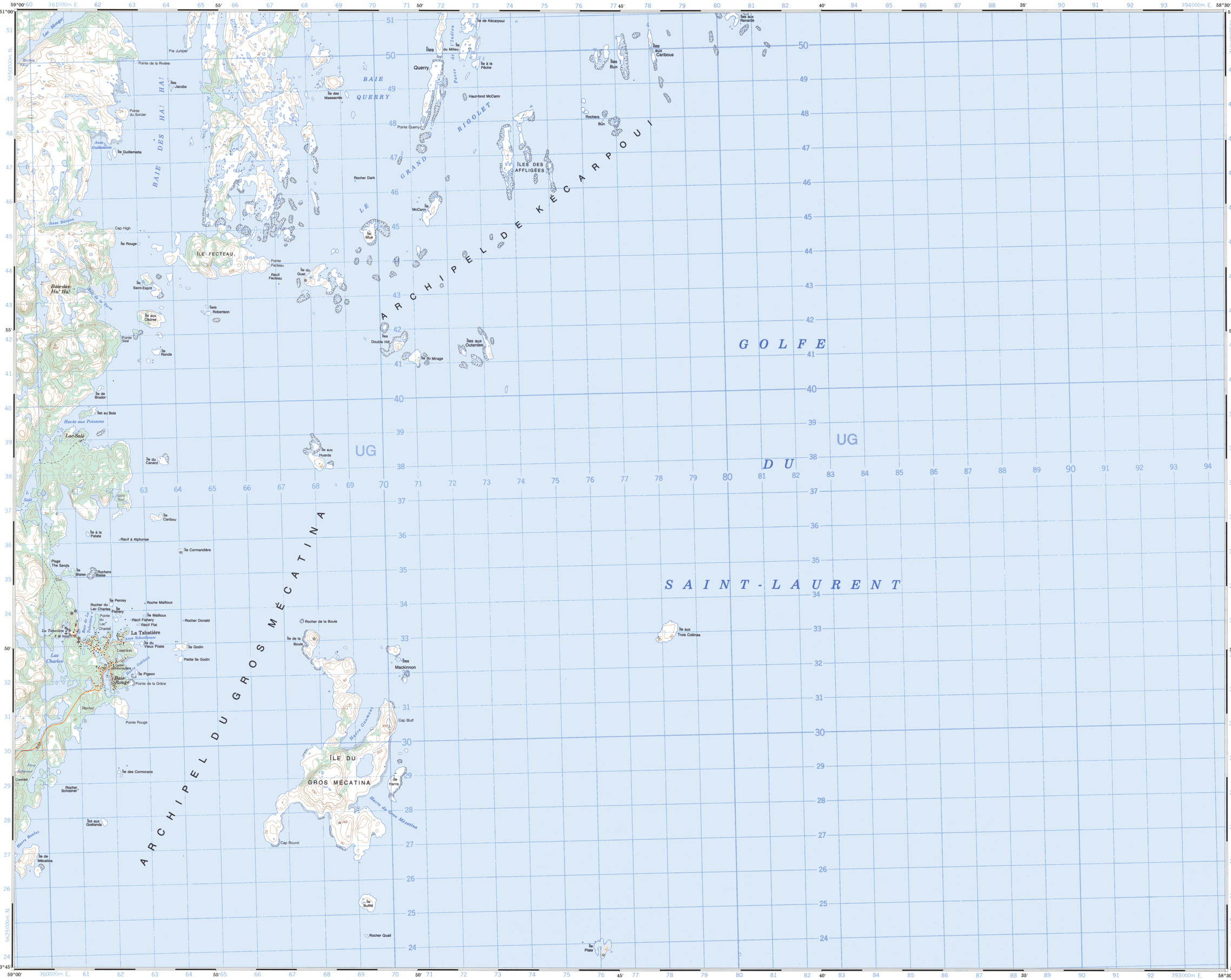

Référence de cette carte pour usage militaire: Military users, refer to this map as:

SÉRIE	A 761	SERIES	
CARTE	12 J/15	MAP	
ÉDITION	2 MCE	EDITION	

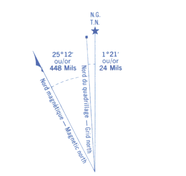

N'utiliser le diagramme que pour obtenir les valeurs numériques
DÉCLINAISON MOYENNE APPROXIMATIVE
AU CENTRE DE LA CARTE EN 1983
Variation annuelle décroissante 11.7'

Use diagram only to obtain numerical values
APPROXIMATE MEAN DECLINATION 1983
FOR CENTRE OF MAP
Annual change decreasing 11.7'

QUADRILLAGE DE MILLE MÈTRES
TRANSVERSE UNIVERSEL DE MERCATOR
ZONE 21
ONE THOUSAND METRE
UNIVERSAL TRANSVERSE MERCATOR GRID

DÉSIGNATION DE LA ZONE DU QUADRILLAGE GRID ZONE DESIGNATION	IDENTIFICATION DU CARRÉ DE 100 000 m 100 000 m SQUARE IDENTIFICATION
21 U	UG

EXEMPLE DE LA MÉTHODE EMPLOYÉE POUR FIXER DES REPÈRES À 100 MÈTRES PRÈS
EXAMPLE OF METHOD USED TO GIVE A REFERENCE TO NEAREST 100 METRES



POINT DE REPÈRE REFERENCE POINT	ÉGLISE - CHURCH	(ci-dessus) (as above)
ABSCISSE: Noter le chiffre de la ligne du quadrillage immédiatement à gauche du repère: EASTING: Read number on grid line immediately to left of point:	97	
Estimer le nombre de dixièmes du carré entre cette ligne et le repère en direction est: Estimate tenths of a square from this line eastward to point:	5	975
ORDONNÉE: Noter le chiffre de la ligne du quadrillage immédiatement en dessous du repère: NORTHING: Read number on grid line immediately below point:	98	
Estimer le nombre de dixièmes du carré entre cette ligne et le repère en direction nord: Estimate tenths of a square from this line northward to point:	4	984
RÉFÉRENCE AU QUADRILLAGE: GRID REFERENCE:	975984	

La prochaine référence similaire est à 100 000 mètres
Nearest similar grid reference 100 000 metres



Tableau d'assemblage du Système national de référence cartographique
Index to adjoining Maps of the National Topographic System

Établie par la DIRECTION DES LEVÉS ET DE LA CARTOGRAPHIE, MINISTÈRE DE L'ÉNERGIE, DES MINES ET DES RESSOURCES. Mise à jour à l'aide de photographies aériennes prises en 1981. Vérification des ouvrages en 1982. Publiée en 1984.

Ces cartes sont en vente au Bureau des Cartes du Canada, ministère de l'Énergie, des Mines et des Ressources, Ottawa, ou chez le vendeur le plus près.

© 1984. Sa Majesté La Reine du Chef du Canada. Ministère de l'Énergie, des Mines et des Ressources.

Routes:	Roads:	2 voies ou plus / 2 lanes or more	moins de 2 voies / less than 2 lanes
gravier, aggloméré, toute saison	loose or stabilized surface, all weather		
de gravier, temps sec	loose surface, dry weather		
route non classée ou rue	unclassified road or street		
de terre	cart track		
sentier, percée ou portage	trail, cut line or portage		

POUR UNE LISTE COMPLÈTE DES SIGNES, VOIR AU VERSO FOR COMPLETE REFERENCE SEE REVERSE SIDE

LA TABATIÈRE

MUNICIPALITÉ DE CÔTE-NORD-DU-GOLFE-SAINT-LAURENT
QUÉBEC QUEBEC

Échelle 1:50 000 Scale

Milles 1 0 1 2 3 Miles
Mètres 1000 0 1000 2000 3000 4000 Metres

Pour tout renseignement concernant les repères et bornes altimétriques, s'adresser aux levés géodésiques, Direction des levés et de la cartographie, Ottawa.

Information concerning bench marks and horizontal survey monuments can be obtained from Geodetic Survey, Surveys and Mapping Branch, Ottawa.

ÉCHELLE DE CONVERSION DES ALTITUDES
Mètres 30 20 10 0 50 100 150 200 250 300 Metres
Pieds 100 50 0 100 200 300 400 500 600 700 800 900 1000 Feet

ÉQUIDISTANCE DES COURBES 50 PIEDS
Altitudes en pieds
Système de référence géodésique nord-américain, 1927
Projection transverse de Mercator

CONVERSION SCALE FOR ELEVATIONS

CONTOUR INTERVAL 50 FEET
Elevations in Feet above Mean Sea Level
North American Datum 1927
Transverse Mercator Projection

Produced by the SURVEYS AND MAPPING BRANCH, DEPARTMENT OF ENERGY, MINES AND RESOURCES. Updated from aerial photographs taken in 1981. Culture check 1982. Published in 1984.

Copies may be obtained from the Canada Map Office, Department of Energy, Mines and Resources, Ottawa, or your nearest map dealer.

© 1984. Her Majesty the Queen in Right of Canada. Department of Energy, Mines and Resources.

LA TABATIÈRE
12 J/15
ÉDITION 2 EDITION

Énergie, Mines et Ressources Canada Energy, Mines and Resources Canada