

Établi par la DIRECTION DES LEVES ET DE LA CARTOGRAPHIE, MINISTÈRE DE L'ÉNERGIE, DES MINES ET DES RESSOURCES. Map is based on aerial photographs taken in 1981. Published in 1984.

© 1984, Sa Majesté la Reine du Chef du Canada. Ministère de l'Énergie, des Mines et des Ressources.

Produced by the SURVEYS AND MAPPING BRANCH, DEPARTMENT OF ENERGY, MINES AND RESOURCES. Updated from aerial photographs taken in 1981. Published in 1984.

© 1984, Her Majesty the Queen in Right of Canada. Department of Energy, Mines and Resources.

LAC TRIQUET
QUÉBEC QUÉBEC

Pour tout renseignement concernant les repères et bornes altimétriques, s'adresser aux levés géodésiques, Direction des levés et de la cartographie, Ottawa.

Information concerning bench marks and horizontal survey monuments can be obtained from Geodetic Survey, Surveys and Mapping Branch, Ottawa.

ÉCHELLE DE CONVERSION DES ALTITUDES
Mètres 30 20 10 0 100 200 300 400 500 600 700 800 900 1000


CONVERSION SCALE FOR ELEVATIONS
Feet 100 200 300 400 500 600 700 800 900 1000

Conversion des coordonnées NAD 27 à NAD 83 (NCS 84)
Values required for this map
Coordonnées géographiques : Latitude : additionner 0,2° Longitude : soustraire 3,0°
Quadrillage : Distance (N) : additionner 220m Réserve (E) : additionner 60m

Produced by the SURVEYS AND MAPPING BRANCH, DEPARTMENT OF ENERGY, MINES AND RESOURCES. Updated from aerial photographs taken in 1981. Published in 1984.

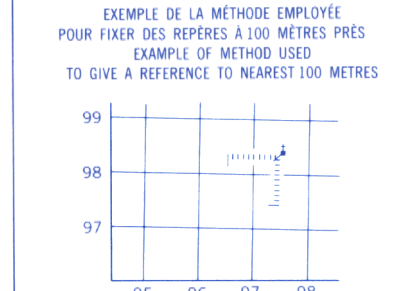
© 1984, Her Majesty the Queen in Right of Canada. Department of Energy, Mines and Resources.

Référence de cette carte pour usage militaire : SÉRIE A 761 SERIES CARTE 12 J/12 MAP ÉDITION 2 MCE EDITION



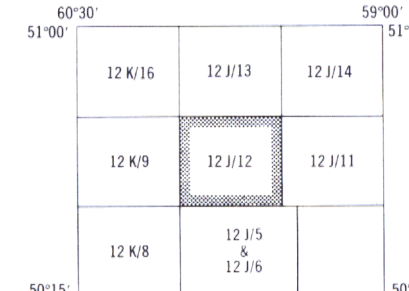
QUADRILLAGE DE MILLE MÈTRES
TRANSVERSE UNIVERSALE DE MERCATOR
ZONE 21
ONE THOUSAND METRE
UNIVERSAL TRANSVERSE MERCATOR GRID

DESIGNATION DE DU QUADRILLAGE GRID ZONE DESIGNATION	IDENTIFICATION DU CARRÉ DE 100 000 m 100 000 m SQUARE IDENTIFICATION				
21U	<table><tr><td>TG</td><td>UG</td></tr><tr><td>TF</td><td>UF</td></tr></table>	TG	UG	TF	UF
TG	UG				
TF	UF				



POINT DE REPÈRE : ÉGLISE - CHURCH (ci-dessus / Les above)
ABSCISSE : Note le chiffre de la ligne du quadrillage immédiatement à gauche du repère.
EASTING : Read number on grid line immediately to left of point.
Estimer le nombre de décimales du carré entre cette ligne et le repère en direction est.
Estimate tenths of a square from this line eastward to point.
ORDONNÉE : Note le chiffre de la ligne du quadrillage immédiatement en dessous du repère.
NORTHING : Read number on grid line immediately below point.
Estimer le nombre de décimales du carré entre cette ligne et le repère en direction nord.
Estimate tenths of a square from this line northward to point.
RÉFÉRENCE AU QUADRILLAGE : 975964
GRID REFERENCE : 975964
La prochaine référence similaire est à 100 000 mètres.
Nearest similar grid reference 100 000 metres.

LES AMORCES BRUNES NUMÉROTÉES REPRÉSENTENT LE QUADRILLAGE DE 1000 MÈTRES T.U.M. / BROWN NUMBERED TICKS INDICATE THE 1000 METRE U.T.M. GRID



LAC TRIQUET
12 J/12
ÉDITION 2 EDITION



Énergie, Mines et Ressources Canada / Energy, Mines and Resources Canada