



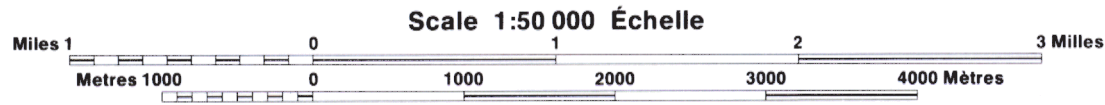
PRODUCED BY THE CANADA CENTRE FOR MAPPING,
DEPARTMENT OF ENERGY, MINES AND RESOURCES.
INFORMATION CURRENT AS OF 1991. PUBLISHED 1993.
© 1993, HER MAJESTY THE QUEEN IN RIGHT OF CANADA.
DEPARTMENT OF ENERGY, MINES AND RESOURCES.

Roads:	Routage:
hard surface	revêtement dur
road surface	revêtement dur
loose or stabilized surface, all weather	gravier, aggloméré, toute saison
loose surface, dry weather	de gravier, temps sec
unclassified road or street	route non classée ou rue
cart track	de terre
trail, cut line or portage	sentier, percée ou portage

FOR COMPLETE REFERENCE SEE REVERSE SIDE

POUR UNE LISTE COMPLÈTE DES SIGNES, VOIR AU VERSO

RODDICKTON
NEWFOUNDLAND TERRE-NEUVE



Information concerning bench marks and horizontal survey measurements can be obtained from Geodetic Surveys, Canada Centre for Mapping, Ottawa.	Measures in feet above Mean Sea Level
CONVERSION SCALE FOR ELEVATIONS	CONVERSION DES ALTITUDES
Feet 30 20 10 0	Mètres 100 200 300 400 500 600 700 800 900 1000
Feet 100 150 200 250 300	Pieds 100 150 200 250 300

CONTOUR INTERVAL: 50 FEET
Elevations in Feet above Mean Sea Level
North American Datum 1983
Transverse Mercator Projection

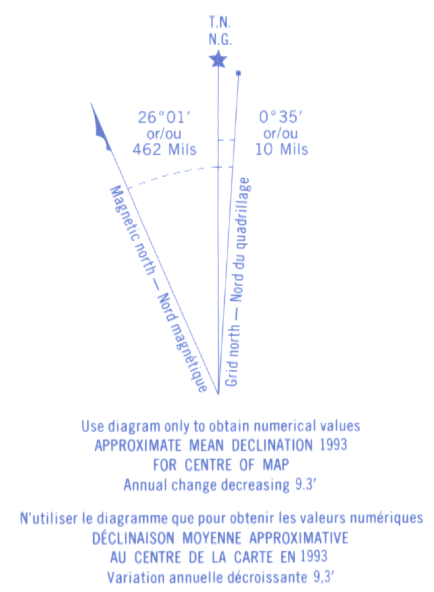
ÉCHELLE DE CONVERSION DES ALTITUDES
Altitudes en pieds
Système de référence géodésique nord-américain 1983
Projection transverse de Mercator

Information concerning bench marks and horizontal survey measurements can be obtained from Geodetic Surveys, Canada Centre for Mapping, Ottawa.	Measures in feet above Mean Sea Level
CONVERSION SCALE FOR ELEVATIONS	CONVERSION DES ALTITUDES
Feet 30 20 10 0	Mètres 100 200 300 400 500 600 700 800 900 1000
Feet 100 150 200 250 300	Pieds 100 150 200 250 300

CONTOUR INTERVAL: 50 FEET
Elevations in Feet above Mean Sea Level
North American Datum 1983
Transverse Mercator Projection

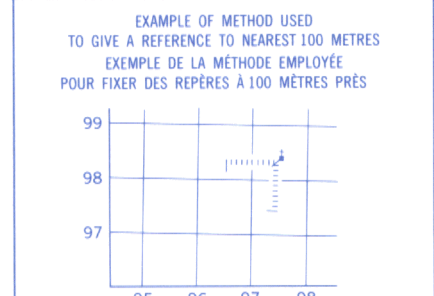
ÉCHELLE DE CONVERSION DES ALTITUDES
Altitudes en pieds
Système de référence géodésique nord-américain 1983
Projection transverse de Mercator

Military users, refer to this map as: Référence de cette carte pour usage militaire	SERIES A 781 MAP 12-I/16 EDITION 3 MCE ÉDITION	CARTE SÉRIE ÉDITION
---	--	---------------------------



ONE THOUSAND METRE
UNIVERSAL TRANSVERSE MERCATOR GRID
ZONE 21
QUADRILLAGE UNIVERSAL TRANSVERSE DE MERCATOR
DE MILLE MÈTRES

GRID ZONE DESIGNATION DESIGNATION DE LA ZONE DU QUADRILLAGE	100 000 m SQUARE IDENTIFICATION DU CARRE DE 100 000 m
21 U	WS



REFERENCE POINT POINT DE REPÈRE	CHURCH - ÉGLISE	(see above) (ci-dessus)
EASTING: Road number on grid line immediately to left of point		
ABSCISSA: N° de la ligne de la ligne du quadrillage immédiatement à gauche du repère		
Estimate length of a square from this line eastward to point		97
Estimer la longueur du carré entre cette ligne et le repère en direction est		97
NORTHING: Road number on grid line immediately below point		
ORDONNÉE: N° de la ligne de la ligne du quadrillage immédiatement en dessous du repère		
Estimate length of a square from this line northward to point		98
Estimer la longueur du carré entre cette ligne et le repère en direction nord		98
GRID REFERENCE RÉFÉRENCE AU QUADRILLAGE		979884
Nearest similar grid reference 100 000 metres la référence semblable la plus près est à 100 000 mètres		

51°00'	51°00'	51°00'
12 P12	12 P18	2 M4
12 I15	12 I16	2 L13
12 I10	12 I19	2 L12
50°00'	50°00'	50°00'

Index to adjoining Maps of the National Topographic System
Tableau d'association de Système national de référence cartographique