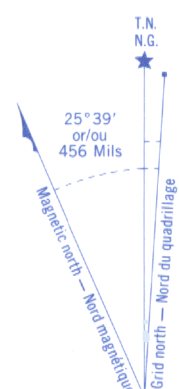


Military users, refer to this map as:  
Référence de cette carte pour usage militaire.

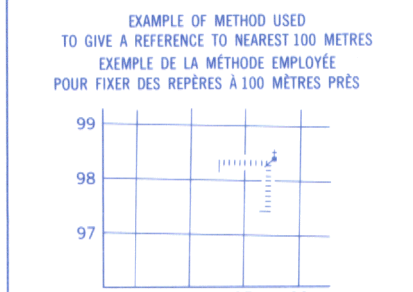
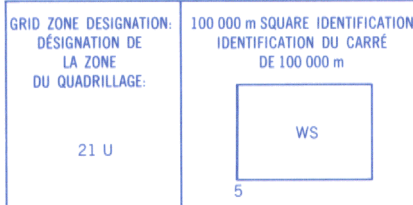
SERIES	A 781	SÉRIE
MAP	12 V15	CARTE
EDITION	3 MCE	ÉDITION



Use diagram only to obtain numerical values  
APPROXIMATE MEAN DECLINATION 1983  
FOR CENTRE OF MAP  
Annual change decreasing 9.2

N'utiliser le diagramme que pour obtenir les valeurs numériques  
DECLINAISON MOYENNE APPROXIMATIVE  
AU CENTRE DE LA CARTE EN 1983  
Variation annuelle décroissante 9.2

ONE THOUSAND METRE  
UNIVERSAL TRANSVERSE MERCATOR GRID  
ZONE 21  
QUADRILLAGE UNIVERSEL TRANSVERSE DE MERCATOR  
DE MILLE METRES



REFERENCE POINT  
POINT DE REPÈRE

EASTING: Road number on grid line  
immediately to left of point

ABSCISSA: Note le chiffre de la ligne  
de quadrillage immédiatement à gauche  
du repère.

Estimate tenth of a square from  
this line eastward to point.  
Estimer le nombre de dixièmes du carré  
entre cette ligne et le repère en direction est.

NORTHING: Road number on grid line  
immediately below point

ORDONNÉE: Note le chiffre de la ligne  
de quadrillage immédiatement en dessous  
du repère.

Estimate tenth of a square from  
this line northward to point.  
Estimer le nombre de dixièmes du carré  
entre cette ligne et le repère en direction nord.

GRID REFERENCE:  
Référence au quadrillage: 975984

Nearest contour grid reference 100 000 metres  
La référence similaire la plus près est à 100 000 mètres

57°30'	57°30'	56°30'
51°15'	12 P9	12 P1
	12 P10	12 P11
	12 Q4	12 Q5
	12 Q15	12 Q16
	12 Q11	12 Q10
	12 Q10	12 Q9
50°30'	57°30'	56°30'

Index to adjacent Maps of the National Topographic System  
Tableau d'assemblage de Système national de référence cartographique

PRODUCED BY THE CANADA CENTRE FOR MAPPING,  
DEPARTMENT OF ENERGY, MINES AND RESOURCES.  
INFORMATION CURRENT AS OF 1991. PUBLISHED 1993.

COPIES MAY BE OBTAINED FROM THE CANADA MAP OFFICE,  
DEPARTMENT OF ENERGY, MINES AND RESOURCES, OTTAWA,  
OR YOUR NEAREST MAP DEALER.

© 1993, HER MAJESTY THE QUEEN IN RIGHT OF CANADA,  
DEPARTMENT OF ENERGY, MINES AND RESOURCES.

Roads:  
hard surface ..... revêtement dur  
loose or stabilized surface, all weather ..... gravier, aggloméré, toute saison  
loose surface, dry weather ..... de gravier, temps sec  
unclassified road or street ..... route non classée ou rue  
cart track ..... sentier; percée ou portage  
trail, cut line or portage ..... sentier; percée ou portage

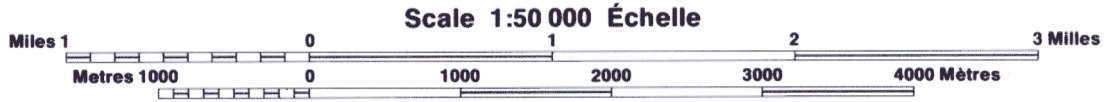
Routes:  
revêtement dur ..... revêtement dur  
gravier, aggloméré, toute saison ..... gravier, aggloméré, toute saison  
de gravier, temps sec ..... de gravier, temps sec  
route non classée ou rue ..... route non classée ou rue  
sentier; percée ou portage ..... sentier; percée ou portage

Road highway  
route classée  
2 lanes  
plus de 2 voies  
moins de 2 voies  
2 voies ou plus  
moins de 2 voies

more than 2 lanes  
plus de 2 voies  
moins de 2 voies  
2 voies ou plus  
moins de 2 voies

FOR COMPLETE REFERENCE SEE REVERSE SIDE  
POUR UNE LISTE COMPLETE DES SIGNES, VOIR AU VERSO

CASTORS RIVER  
NEWFOUNDLAND TERRE-NEUVE



Information concerning bench marks and horizontal survey monuments can be obtained from Geodetic Survey, Canada Centre for Surveying, Ottawa.

CONVERSION SCALE FOR ELEVATIONS  
Mètres 50 100 150 200 250 300 350 400 450 500 550 600 650 700 750 800 850 900 950 1000

Feet 100 50 0 100 200 300 400 500 600 700 800 900 1000

Pour tout renseignement concernant les repères de nivellement et les bornes géodésiques, prière de s'adresser à la Division des levés géodésiques, Centre canadien des levés, Ottawa.

ÉCHELLE DE CONVERSION DES ALTITUDES  
Mètres 50 100 150 200 250 300 350 400 450 500 550 600 650 700 750 800 850 900 950 1000

Pieds 100 50 0 100 200 300 400 500 600 700 800 900 1000

CONTOUR INTERVAL 50 FEET  
Elevations in feet above Mean Sea Level  
North American Datum 1983  
Transverse Mercator Projection

EQUIDISTANCE DES COURBES 50 PIEDS  
Altitudes en pieds  
Système de référence géodésique nord-américain 1983  
Projection transverse de Mercator

ÉTABLI PAR LE CENTRE CANADIEN DE CARTOGRAPHIE,  
MINISTÈRE DE L'ÉNERGIE, DES MINES ET DES RESSOURCES.  
RENSEIGNEMENTS À JOUR EN 1991. PUBLIÉE EN 1993.

CES CARTES SONT EN VENTE AU BUREAU DES CARTES DU  
CANADA, MINISTÈRE DE L'ÉNERGIE, DES MINES ET DES RESSOURCES,  
OTTAWA, OU CHEZ LE VENDEUR LE PLUS PRÈS.

© 1993, SA MAJESTÉ LA REINE DU CHEF DU CANADA,  
MINISTÈRE DE L'ÉNERGIE, DES MINES ET DES RESSOURCES.



Energy, Mines and  
Resources Canada

Énergie, Mines et  
Ressources Canada