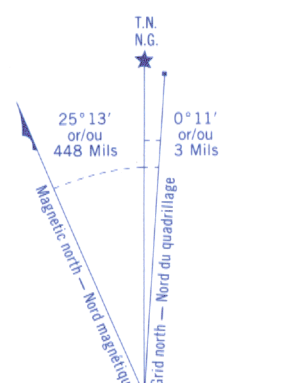
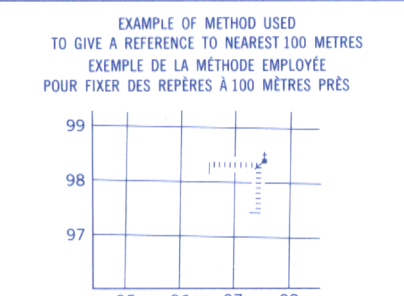
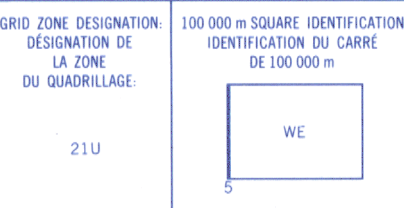


Military users, refer to this map as: **SERIES A 781 SÉRIE**
Référence de cette carte: **MAP 12 H/7 CARTE**
pour usage militaire. **EDITION 3 MCE ÉDITION**



Use diagram only to obtain numerical values
APPROXIMATE MEAN DECLINATION 1989
FOR CENTRE OF MAP
Annual change decreasing 7.3"
N'utiliser le diagramme que pour obtenir les valeurs numériques
DECLINISON MOYENNE APPROXIMATIVE
AU CENTRE DE LA CARTE EN 1989
Variation annuelle décroissante 7.3"

ONE THOUSAND METRE
UNIVERSAL TRANSVERSE MERCATOR GRID
ZONE 21
QUADRILLAGE UNIVERS: TRANSVERSE DE MERCATOR
DE MILLE MÈTRES



REFERENCE POINT CHURCH - EGLISE (on above / ci-dessus)
EASTING: Read number on grid line immediately to left of point.
ABSCISSA: Note le chiffre de la ligne du quadrillage immédiatement à gauche du repère.
Estimate tenths of a square from this line eastward to point.
Estimer le nombre de dixièmes du carré entre cette ligne et le repère en direction est. 5
NORTHING: Read number on grid line immediately below point.
ORDONNÉE: Note le chiffre de la ligne du quadrillage immédiatement en dessous du repère.
Estimate tenths of a square from this line northward to point.
Estimer le nombre de dixièmes du carré entre cette ligne et le repère en direction nord. 4
GRID REFERENCE: 975984
Nearest similar grid reference 100 000 metres / La référence similaire la plus près est à 100 000 mètres

