

PRODUCED BY THE CANADA CENTRE FOR MAPPING, DEPARTMENT OF ENERGY, MINES AND RESOURCES. INFORMATION CURRENT AS OF 1987. PUBLISHED 1990. COPIES MAY BE OBTAINED FROM THE CANADA MAP OFFICE, DEPARTMENT OF ENERGY, MINES AND RESOURCES, OTTAWA, OR YOUR NEAREST MAP DEALER.

© 1990, HER MAJESTY THE QUEEN IN RIGHT OF CANADA, DEPARTMENT OF ENERGY, MINES AND RESOURCES.

**THE TOPSAILS**  
NEWFOUNDLAND TERRE-NEUVE

Scale 1:50 000 Échelle

Miles 1 0 1 2 3  
Metres 1000 0 1000 2000 3000 4000

Information concerning bench marks and horizontal survey measurements can be obtained from Geomatics Survey, Canada Centre for Surveying, Ottawa.

CONVERSION SCALE FOR ELEVATIONS

Metres 20 30 40 50 60 70 80 90 100

Feet 100 200 300 400

CONTOUR INTERVAL 10 METRES  
Écartement des courbes 10 mètres

Contours in Metres above Mean Sea Level  
Contour en mètres au-dessus du niveau moyen de la mer

North American Datum 1927  
Système de référence géodésique nord-américain, 1927

Transverse Mercator Projection

Pour tout renseignement concernant les repères de nivellement et les bornes géodésiques, s'adresser à la Division des levés géodésiques, Centre canadien des levés, Ottawa.

ÉCHELLE DE CONVERSION DES ALTITUDES

Mètres 20 30 40 50 60 70 80 90 100

Pieds 100 200 300 400 500 600 700 800 900 1000

ÉQUIDISTANCE DES COURBES 10 MÈTRES  
Addition en mètres

Système de référence géodésique nord-américain, 1927  
Projection Transverse de Mercator

Coordonnées Conversion NAD 27 to NAD 83 (NCS 84)

Mean values for this map

Geographic: Latitude: 49°07' 0.3"

Longitude: 56°30' 0.0"

Grid: Northing: 444 276 806

Easting: 444 806

Conversion des coordonnées NAD 27 à NAD 83 (NCS 84)

Valeurs moyennes pour cette carte

Coordonnées géographiques: Latitude: 49°07' 0.3"

Longitude: 56°30' 0.0"

Quadrangle: 444 276 806

Altitude: 444 806

ÉTABLI PAR LE CENTRE CANADIEN DE CARTOGRAPHIE, MINISTÈRE DE L'ÉNERGIE, DES MINES ET DES RESSOURCES. RENDUEMENT À JOUR EN 1987. PUBLIÉE EN 1990.

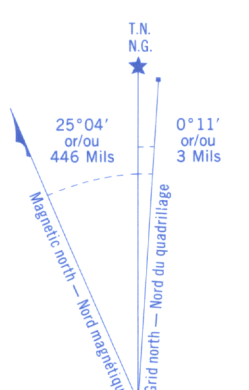
CES CARTES SONT EN VENTE AU BUREAU DES CARTES DU CANADA, MINISTÈRE DE L'ÉNERGIE, DES MINES ET DES RESSOURCES, OTTAWA, OU CHEZ LE VENDEUR LE PLUS PRÈS.

© 1990, SA MAJESTÉ LA REINE DU CHEF DU CANADA, MINISTÈRE DE L'ÉNERGIE, DES MINES ET DES RESSOURCES.

**THE TOPSAILS**  
12 H/2  
EDITION 3 ÉDITION

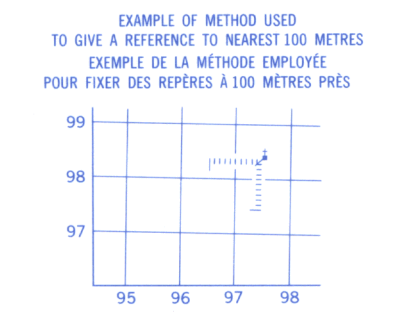
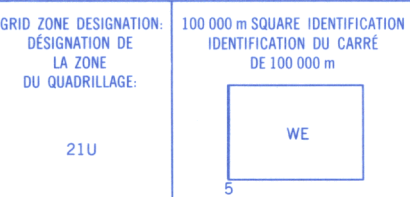
Energy, Mines and Resources Canada  
Énergie, Mines et Ressources Canada

Military users, refer to this map as: Référence de cette carte pour usage militaire: MAP 12 H/2 CARTE ÉDITION 3 MCE ÉDITION



Use diagram only to obtain numerical values approximately mean declination 1989 FOR CENTRE OF MAP. Annual change decreasing 7.2".

ONE THOUSAND METRE UNIVERSAL TRANSVERSE MERCATOR GRID. QUADRILAGE UNIVERSEL TRANSVERSE DE MERCATOR DE MILLE MÈTRES.



REFERENCE POINT CHURCH - EGLISE (see above) (ci-dessus). EASTING: Read number on grid line immediately to left of point. NORTING: Read number on grid line immediately below point. Estimate tenths of a square from this line northward to point. Estimate the number of distances of the card between this line and the square in direction east. GRID REFERENCE: 975984. Nearest similar grid reference 100 000 metres. La référence similaire la plus près est à 100 000 mètres.