




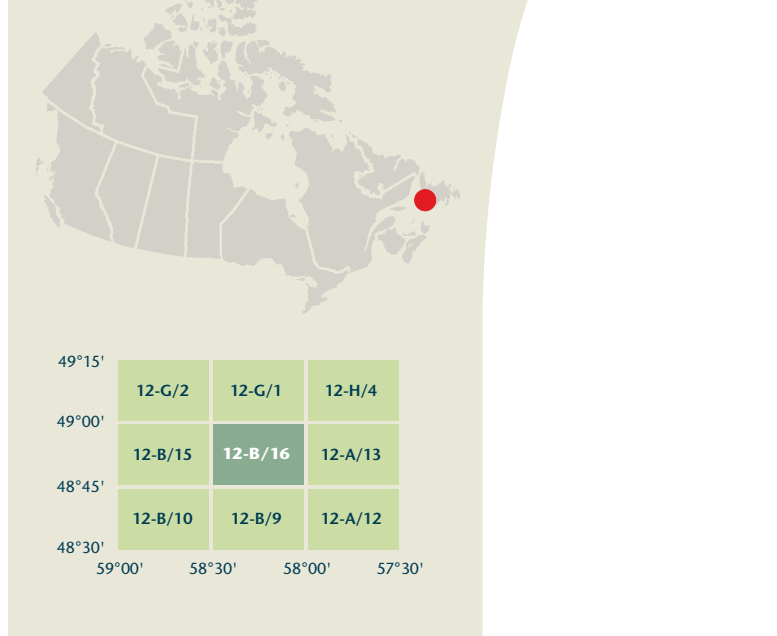
12-B/16

SCALE 1:50 000 EDITION 06

GEORGES LAKE

Newfoundland and Labrador

Terre-Neuve-et-Labrador



Produced on January 05, 2010, by the Centre for Topographic Information, Natural Resources Canada.
Établi le 5 janvier 2010, par le Centre d'information topographique, Ressources naturelles Canada.

The paper copy of this map meets the print quality standards of Natural Resources Canada when it bears a Certified Map Printer holographic label.

La copie papier de cette carte respecte les normes de qualité d'impression de Ressources naturelles Canada quand elle porte l'étiquette holographique de l'imprimeur de cartes accrédité.

Map content validity dates
• Road network, 1986 - 2008
• Hydrographic network, 1984 - 2002
• Vegetation, 1986
• Buildings, 1986
• Boundaries, 2004 - 2009
• Toponymy, 2004 - 2006

Detailed metadata can be found at: <http://GeoGratis.gc.ca>

For corrections, additions or comments concerning the content of this map, please contact Natural Resources Canada at: <http://maps.NRCan.gc.ca>

© 2010 Her Majesty the Queen in Right of Canada.

This map is not to be used for air or marine navigation.

Dates de validité du contenu de la carte
• Réseau routier, 1986 - 2008
• Réseau hydrographique, 1984 - 2002
• Végétation, 1986
• Bâtiements, 1986
• Limites, 2004 - 2009
• Toponymie, 2004 - 2006

Consultez les métadonnées détaillées sur: <http://GeoGratis.gc.ca>

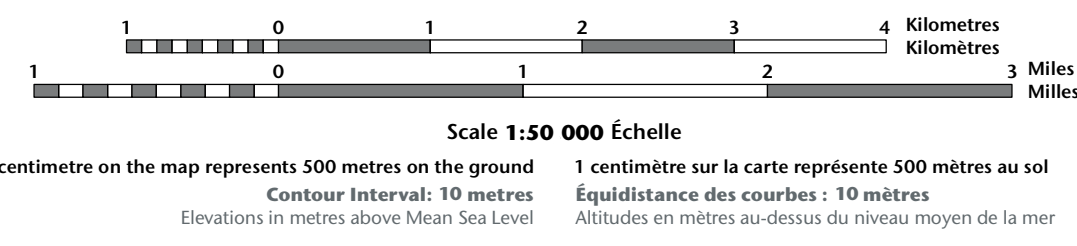
Pour toutes corrections, additions ou commentaires concernant le contenu de cette carte, veuillez contacter Ressources naturelles Canada par courriel électronique à: cartes.NRCan.gc.ca

Consultez le site Web: <http://cartes.NRCan.gc.ca>

Cette carte ne doit pas être utilisée pour la navigation aérienne ou maritime.

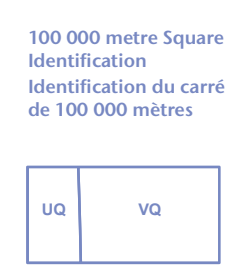
GEORGES LAKE

Newfoundland and Labrador
Terre-Neuve-et-Labrador



Use diagram only to obtain numeric values
Approximate Mean Declination 2010
for centre of map
Annual change decreasing 12"
N'utiliser le diagramme que pour obtenir
les valeurs numériques
Déclinaison moyenne approximative
au centre de la carte en 2010
Variation annuelle décroissante 12"

For magnetic declination information,
visit: <http://gc.nrcan.gc.ca/geomag>
Pour l'information sur la déclinaison magnétique,
visitez: <http://gc.nrcan.gc.ca/geomag>



100 000 metre Square
Identification
Identification du carré de 100 000 mètres
Zone 18N
Zone 18N
Zone 18N

Transverse Mercator Projection
Projection transversale de Mercator
North American Datum 1983
Système de référence nord-américain 1983
1000 metre Universal Transverse
Mercator Grid
Grille Zone
Designation de la zone du quadrillage

A tutorial on how to estimate position from the UTM
grid can be found at: <http://maps.NRCan.gc.ca/topo01>
Consultez le tutoriel sur la manière d'évaluer la position
à partir de la grille UTM sur: <http://cartes.NRCan.gc.ca/topo01>

Printed map / Carte imprimée
Cat. no. / No de cat.
M116-2/02B16-PDF
ISBN 978-0-662-04001-3

12-B/16
SCALE 1:50 000
EDITION 06
SERIES A781

Digital map / Carte numérique
Cat. no. / No de cat.
M116-2/02B16-PDF
ISBN 978-0-662-04001-3