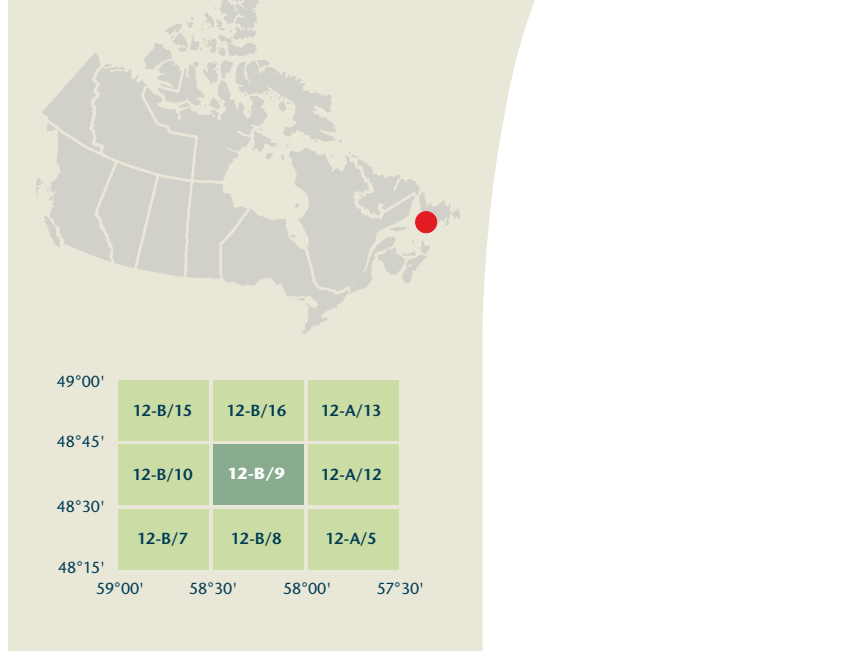




## HARRYS RIVER

Newfoundland and Labrador  
Terre-Neuve-et-Labrador



Produced on January 05, 2010, by the Centre for  
Topographic Information, Natural Resources Canada.  
Établi le 5 janvier 2010, par le Centre d'information  
topographique, Ressources naturelles Canada.

The paper copy of this map meets the print quality  
standards of Natural Resources Canada when it  
bears a Certified Map Printer holographic label.

La copie papier de cette carte respecte les normes de qualité d'impression de Ressources naturelles Canada quand elle porte l'étiquette holographique de l'impression de cartes accréditée.

**Map content validity dates**

- Road network, 1984 - 2008
- Hydrographic network, 1984
- Vegetation, 1984
- Buildings, 1984
- Boundaries, 2004 - 2009
- Toponymy, 2004

For corrections, additions or comments concerning the content of this map, please contact Natural Resources Canada at: [topo.maps@NRCan.gc.ca](mailto:topo.maps@NRCan.gc.ca)  
Visit our Web site: <http://maps.NRCan.gc.ca>

© 2010. Her Majesty the Queen in Right of Canada.

**Dates de validité du contenu de la carte**

- Réseau routier, 1984 - 2008
- Réseau hydrographique, 1984 - 2002
- Végétation, 1984
- Bâtiments, 1984
- Limites, 2004 - 2009
- Toponymie, 2004

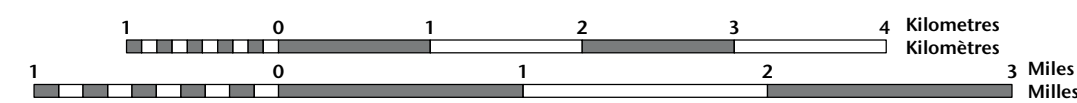
Pour toutes corrections, additions ou commentaires concernant le contenu de cette carte, veuillez contacter Ressources naturelles Canada par courrier électronique à : [cartes.topo@RNC.gc.ca](mailto:cartes.topo@RNC.gc.ca)  
Visitez notre site Web : <http://cartes.RNC.gc.ca>

© 2010. Sa Majesté la Reine du chef du Canada.

Cette carte ne doit pas être utilisée pour la navigation aérienne ou maritime.

## HARRYS RIVER

Newfoundland and Labrador  
Terre-Neuve-et-Labrador

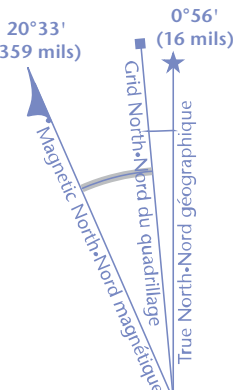


1 centimetre on the map represents 500 metres on the ground  
Contour Interval: 20 metres  
Elevations in metres above Mean Sea Level

Use diagram only to obtain numeric values  
Approximate Mean Declination 2010  
for centre of map  
Annual change decreasing 11.9'

N'utiliser le diagramme que pour obtenir  
les valeurs numériques  
Déclinaison moyenne approximative  
au centre de la carte en 2010  
Variation annuelle décroissante 11.9'

For magnetic declination information,  
visit: <http://gsc.nrcan.gc.ca/geomag>  
Pour information sur la déclinaison magnétique,  
visitez : <http://cgc.rncan.gc.ca/geomag>



100 000 metre Square  
Identification  
Identification du carré  
de 100 000 mètres

UQ	VQ
UP	VP

Transverse Mercator Projection  
Projection transverse de Mercator  
North American Datum 1983  
Système de référence nord-américain 1983

1000 metre Universal Transverse  
Mercator Grid  
**Zone 21**  
Quadrillage universel transverse  
Designation

A tutorial on how to estimate position from the UTM grid can be found at: <http://maps.NRC.gc.ca/topo101>  
Consultez le tutoriel sur la manière d'évaluer la position

49°00'	12-8/15	1
48°45'		

Printed map / Carte imprimée  
Cat. no. / No de cat.  
M116-2/012809

12-B/9

SCALE  
ÉCHELLE **1:50 000**  
EDITION  
ÉDITION **04** VERSION **00**  
SERIES  
SÉRIE **A781**

**Digital map / Carte numérique**  
Cat. no. / No de cat.  
M116-2/012B09-PDF  
ISSN 1915-8858  
ISBN 978-0-662-06204-2