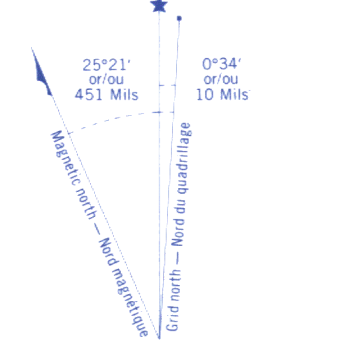
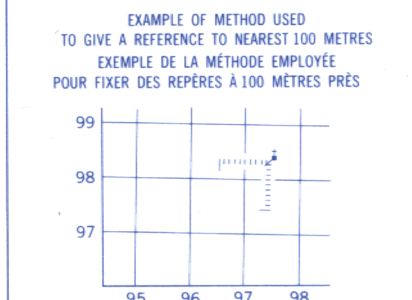
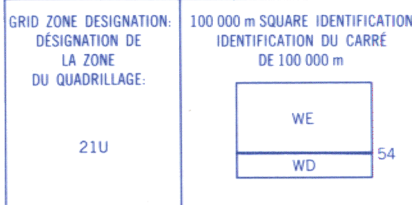


Military users, refer to this map as: **MAP 12 A/16**
Référence de cette carte pour usage militaire: **EDITION 3 MCE**



Use diagram only to obtain numerical values
approximate MEAN DECLINATION 1988
FOR CENTRE OF MAP
Annual change decreasing 6.9
Utilisez le diagramme pour obtenir les valeurs numériques
DECLINATION MOYENNE APPROXIMATIVE
AU CENTRE DE LA CARTE EN 1988
Variation annuelle décroissante 6.9

ONE THOUSAND METRE
UNIVERSAL TRANSVERSE MERCATOR GRID
ZONE 21
QUADRILLAGE UNIVERSEL TRANSVERSE DE MERCATOR
DE MILLE METRES



EXAMPLE OF METHOD USED
TO GIVE A REFERENCE TO NEAREST 100 METRES
EXEMPLE DE LA METHODE EMPLOYEE
POUR FIXER DES REFERENCES A 100 METRES PRES

REFERENCE POINT
POINT DE REPÈRE CHURCH - EGLISE (as shown) (ci-dessus)

EASTING: Read number on grid line immediately to left of point
ABSCISSE: Note le chiffre de la ligne du quadrillage immédiatement à gauche du repère

Estimate tenths of a square from this line eastward to point
Estimer le nombre de dixièmes du carré entre cette ligne et le repère en direction est

NORTHING: Read number on grid line immediately below point
ORDONNÉE: Note le chiffre de la ligne du quadrillage immédiatement en dessous du repère

Estimate tenths of a square from this line northward to point
Estimer le nombre de dixièmes du carré entre cette ligne et le repère en direction nord

GRID REFERENCE
REFERENCE AU QUADRILLAGE 975984

Nearest vertical grid reference 100 000 metres
La référence verticale la plus près est à 100 000 mètres

