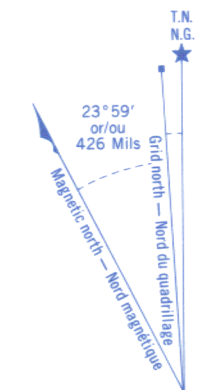


Military users,  
refer to this map as:  
Référence de cette carte  
pour usage militaire.

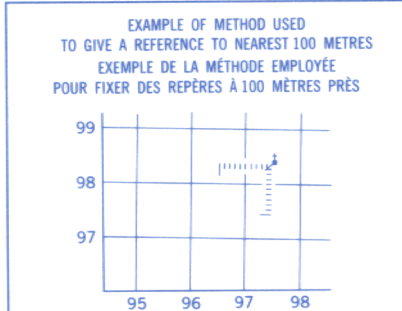
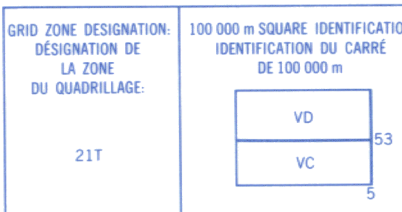
SERIES A 781 SÉRIE  
MAP 11 P/14 CARTE  
EDITION 3 MCE ÉDITION



Use diagram only to obtain numerical values  
APPROXIMATE MEAN DECLINATION 1986  
FOR CENTRE OF MAP  
Annual change decreasing 5.4'

Utilisez le diagramme que pour obtenir les valeurs numériques  
DECLINAISON MOYENNE APPROXIMATIVE  
DU CENTRE DE LA CARTE, DU 1986  
Variation annuelle décroissante 5.4'

ONE THOUSAND METRE  
UNIVERSAL TRANSVERSE MERCATOR GRID  
ZONE 21  
QUADRILLAGE UNIVERSEL TRANSVERSE DE MERCATOR  
DE MILLE MÈTRES



REFERENCE POINT  
POINT DE REPÈRE (as shown) (ci-dessus)

EASTING: Road number on grid line  
immediately to left of point.  
ABSCISSE: Note le chiffre de la ligne  
du quadrillage immédiatement au gauche  
du repère.  
Estimate length of a square from  
this line eastward to point.  
Estimer le nombre de diagonales du carré  
entre cette ligne et le repère en direction est.

NORTHING: Road number on grid line  
immediately below point.  
ORDONNÉE: Note le chiffre de la ligne  
du quadrillage immédiatement en dessous  
du repère.  
Estimate length of a square from  
this line northward to point.  
Estimer le nombre de diagonales du carré  
entre cette ligne et le repère en direction nord.

GRID REFERENCE: 970584  
RÉFÉRENCE AU QUADRILLAGE: 970584  
Nearest similar grid reference 100 000 metres  
La référence similaire la plus près est à 100 000 mètres

