

PRODUCED BY THE CANADA CENTRE FOR MAPPING, NATURAL
RESOURCES CANADA, INFORMATION CURRENT AS OF 1994.
PUBLISHED 1997.

COPIES MAY BE OBTAINED FROM THE CANADA MAP OFFICE,
OTTAWA, OR YOUR NEAREST MAP DEALER.

© 1997, HER MAJESTY THE QUEEN IN RIGHT OF CANADA.

FOR ALL COMMENTS OR QUESTIONS CONCERNING MAPS,
PLEASE CALL 1-800-465-MAPS.

FOR ALL QUESTIONS CONCERNING DIGITAL DATA, PLEASE CALL
1-800-681-2639.

SOURCES:
Geodetic Survey Division
Bench marks, horizontal survey monuments and
coordinate conversion

Roads:	Routes:	
hard surface.....	revêtement dur.....	dual highway..... more than 2 lanes
hard surface.....	revêtement dur.....	double channel..... pairs of 2 lanes
loose or stabilized surface, all weather.....	gravier, aggloméré, toute saison.....	2 lanes..... less than 2 lanes
loose surface, dry weather.....	de gravier, temps sec.....	2 lanes or more..... less than 2 lanes
street/unclassified road.....	route/non classée.....	2 lanes or plus..... more than 2 lanes
vehicle track.....	chemin de terre.....	
trail, cut line or path.....	sarcelier, parcelle ou partage.....	

NON COMPLETE REFERENCE SEE REVERSE SIDE..... POUR UNE LISTE COMPLETE DES SIGES, VOIR AU VERSO

CHÉTICAMP
INVERNESS COUNTY MUNICIPALITY
NOVA SCOTIA NOUVELLE-ÉCOSSE

Scale 1 :50 000 Échelle

Kilomètres 1 0 1 2 3 4 Kilomètres

Miles 1 0 1 2 3 Miles

CONVERSION SCALE FOR ELEVATIONS

Metres 30 20 10 0 50 100

Feet 100 50 0 100 200 300

CONTOUR INTERVAL 20 METRES
Elevations in Metres above Mean Sea Level

TRANSVERSE MERCATOR PROJECTION
North American Datum, 1983

Coordinate Conversion MAD 83 (RGS 84) to MAD 27

ÉCHELLE DE CONVERSION DES ALTITUDES

A horizontal number line is shown, ranging from 500 to 1000. Major tick marks are labeled at 500, 600, 700, 800, 900, and 1000. Minor tick marks are placed every 20 units between the major ones. A dot is placed on the number line at the position corresponding to 680.

ÉQUIDISTANCE DES COURBES 20 MÈTRES
Altitudes en mètres

PROJECTION TRANSVERSE DE MERCATOR

Système de référence géodésique nord-américain 1983

Coordonnées géographiques : Latitude = longitude = 0.0°

SOURCES :
Division des levés géodésiques
Repères de nivellement, bornes arithmétiques
et conversion de coordonnées


ÉTABLI PAR LE CENTRE CANADIEN DE CARTOGRAPHIE,
RESSOURCES NATURELLES CANADA. RENSEIGNEMENTS À JOUR
EN 1994. PUBLIÉE EN 1997.

CES CARTES SONT EN VENTE AU BUREAU DES CARTES DU
CANADA, OTTAWA, OU CHEZ LE VENDEUR LE PLUS PRÈS.

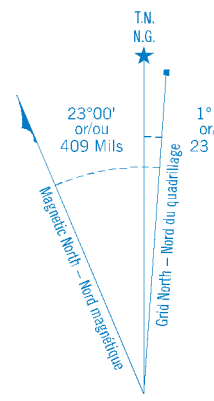
© 1997. SA MAJESTÉ LA REINE DU CHEF DU CANADA.

POUR TOUT COMMENTAIRE OU TOUTE QUESTION CONCERNANT
LES CARTES, S.V.P. TÉLÉPHONEZ AU 1-800-465-6277.

POUR TOUTE QUESTION CONCERNANT LES DONNÉES
NUMÉRIQUES, PRIÈRE DE TÉLÉPHONEZ AU 1-800-661-BNTO.

 Natural Resources Canada Ressources naturelles Canada


Military users, refer to this map as:	SERIES	A 791	SÉRIE
Référence de cette carte pour usage militaire :	MAP	11 K/11	CARTE
	EDITION	4 MCE	ÉDITION

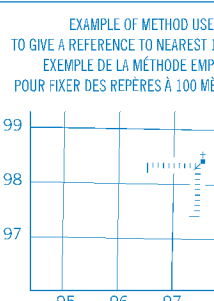


Use diagram only to obtain numerical values
APPROXIMATE MEAN DECLINATION 1997
 FOR CENTRE OF MAP
 Annual change decreasing 5.2'

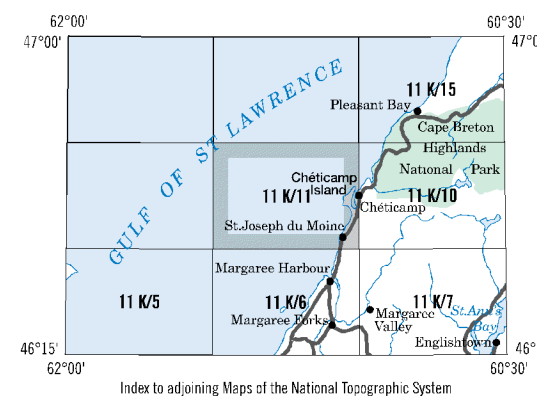
Utiliser le diagramme que pour obtenir les valeurs numériques
DÉCLINAISON MOYENNE APPROXIMATIVE
AU CENTRE DE LA CARTE EN 1997
 Variation annuelle décroissante 5,2"

ONE THOUSAND METRE
UNIVERSAL TRANSVERSE MERCATOR GRID
ZONE 20
QUADRILLAGE UNIVERSEL TRANSVERSE DE MERCATOR
DE MILLE MÈTRES


GRID ZONE DESIGNATION DESIGNATION DE LA ZONE DU QUADRILLAGE : 20 T	100 000 m SQUARE IDENTIFICATION IDENTIFICATION DU CARRÉ DE 100 000 m  PS
--	--



REFERENCE POINT	CHURCH – ÉGLISE	SA (about 100 m)
POINT DE REPÈRE		SA (environ)
EASTING: Read number on grid line immediately to left of point. ABSCISSE: Lire le chiffre de la ligne à gauche immédiatement en dessous du repère	97	5
Estimate berths of a square from this line eastward to point. Estime le nombre de divisions de carré entre cette ligne et le repère en direction est :		975
NORTHING: Read number on grid line immediately below point. ORDONNÉE: Lire le chiffre de la ligne à gauche immédiatement en dessous du repère	98	4
Estimate berths of a square from this line southward to point. Estime le nombre de divisions de carré entre cette ligne et le repère en direction nord :		984
GRID REFERENCE: REPÈRE AU QUADRANGLE:		975984
Massed wreck field reference 100 000 metres Références de champs d'épaves 100 000 mètres		



LOCAL DEALER	DÉTAILLANT LOCAL



CHÉTICAMP
11 K/11

