



PRODUCED BY THE CANADA CENTRE FOR MAPPING, NATURAL RESOURCES CANADA, INFORMATION CURRENT AS OF 1990, PUBLISHED 1990.
COPIES MAY BE OBTAINED FROM THE CANADA MAP OFFICE, OTTAWA, ON YOUR NEAREST MAP DEALER.
© 1990, HER MAJESTY THE QUEEN IN RIGHT OF CANADA.

FOR ALL COMMENTS OR QUESTIONS CONCERNING MAPS, PLEASE CALL 1-800-465-4646.
FOR ALL QUESTIONS CONCERNING DIGITAL DATA, PLEASE CALL 1-800-961-2638.

SOURCES:
Geomatics Survey Division
Bench marks, horizontal survey measurements and coordinate conversion

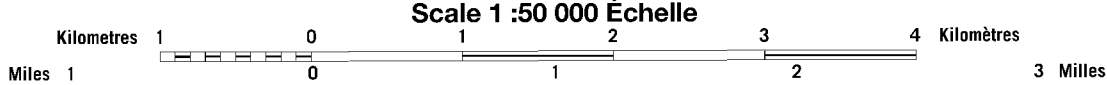
Roads:
hard surface.....
hard surface.....
base or stabilised surface, all weather.....
base surface, dry weather.....
stone/unsealed road.....
vehicle track.....
trail, cut line or portage.....

Routes:
revêtement dur.....
revêtement dur.....
gravier, aggloméré, toute saison.....
de gravier, saison sec.....
route non classée.....
sentier, piste ou portage.....

FOR COMPLETE REFERENCE SEE REVERSE SIDE

POUR UN LISTE COMPLÈTE DES SIGNES, VOIR AL VERSO

LAKE AINSLIE
NOVA SCOTIA NOUVELLE-ÉCOSSE



CONVERSION SCALE FOR ELEVATIONS
Mètres 0 100 200 300 400 500 600 700 800 900 1000
Feet 100 200 300 400 500 600 700 800 900 1000

ÉCHELLE DE CONVERSION DES ALTITUDES
Mètres 0 100 200 300 400 500 600 700 800 900 1000
Pieds 100 200 300 400 500 600 700 800 900 1000

CONTOUR INTERVAL: 20 METRES
Elevations in Metres above Mean Sea Level

TRONÇON DE RÉFÉRENCE PROJECTIONS
North American Datum 1983
Conversion des coordonnées NAD 83 (NAD 83) à NAD 27
Mean Values for this map
Geographic: Latitude - 44°58' 00" N
Longitude - 64°58' 00" W
Magnetic: Latitude - 44°58' 00" N
Longitude - 64°58' 00" W

PROJECTIONS DE RÉFÉRENCE PROJECTIONS
North American Datum 1983
Conversion des coordonnées NAD 83 (NAD 83) à NAD 27
Mean Values for this map
Geographic: Latitude - 44°58' 00" N
Longitude - 64°58' 00" W
Magnetic: Latitude - 44°58' 00" N
Longitude - 64°58' 00" W

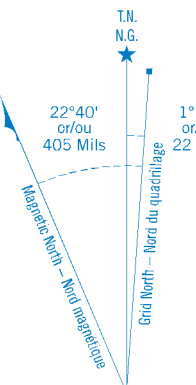
SOURCES:
Division des levés géodésiques
Réseaux de nivellement, données altimétriques et coordonnées

ÉTABLI PAR LE CENTRE CANADIEN DE CARTOGRAPHIE, RESSOURCES NATURELLES CANADA. RENSEIGNEMENTS À JOUR EN 1994, PUBLIÉ EN 1996.
Ces cartes sont en vente au Bureau des cartes du Canada, Ottawa, ou chez le détaillant le plus près.
© 1996, SA MAJESTÉ LA REINE DU CHEF DU CANADA.

POUR TOUT COMMENTAIRE OU TOUTE QUESTION CONCERNANT LES CARTES, S'VOUS TELEPHONER AU 1-800-465-4677.
POUR TOUTE QUESTION CONCERNANT LES DONNÉES NUMÉRIQUES, PRIÈRE DE TELEPHONER AU 1-800-661-6810.

Military users, refer to this map as:
Référence de cette carte pour usage militaire:

SERIES: A 791
MAP: 11 K/3
ÉDITION: 4 MCE ÉDITION



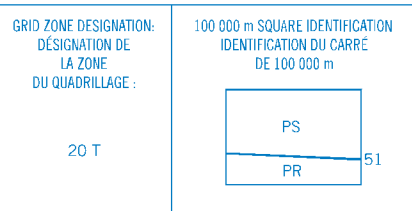
Use this map only to obtain numerical values
Appuyez-vous sur cette carte pour obtenir des valeurs numériques

1:50,000
1:50,000

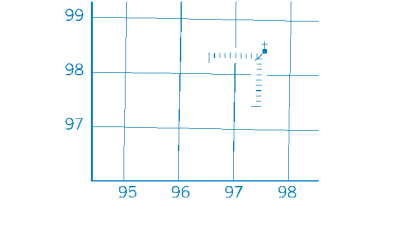
Use this map only to obtain numerical values
Appuyez-vous sur cette carte pour obtenir des valeurs numériques

1:50,000
1:50,000

ONE THOUSAND METRE
UN MILLIMÈTRE
ZON 20
QUADRILLAGE UNIVERSAL TRANSVERSE DE MERCATOR
DE MILLE MÈTRES



EXAMPLE OF METRIC SCALE
TO OBTAIN REFERENCE TO METERS ON THE MAP
EXEMPLE DE LA MÉTHODE EMPLOYÉE
POUR OBTENIR LES RÉFÉRENCES À 100 MÈTRES

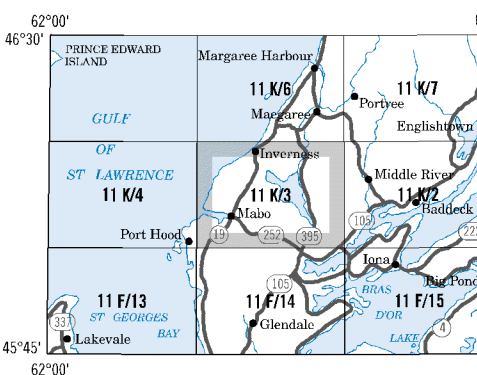


EFFICIENT FORM
FORME EFFICACE

CHURCH - ÉGLISE

EASTING: Read number on grid line immediately to left of point.
NORTHING: Read number on grid line immediately above point.
Easting: Lire le chiffre de la ligne de quadrillage immédiatement à gauche du point.
North: Lire le chiffre de la ligne de quadrillage immédiatement au-dessus du point.

NOTES:
1. Read number on grid line immediately above point.
2. Read number on grid line immediately to left of point.
3. Read number on grid line immediately below point.
4. Read number on grid line immediately to right of point.
5. Read number on grid line immediately to the left of point.
6. Read number on grid line immediately to the right of point.
7. Read number on grid line immediately to the left of point.
8. Read number on grid line immediately to the right of point.
9. Read number on grid line immediately to the left of point.
10. Read number on grid line immediately to the right of point.



LOCAL DEALER
DÉTAILLANT LOCAL

