


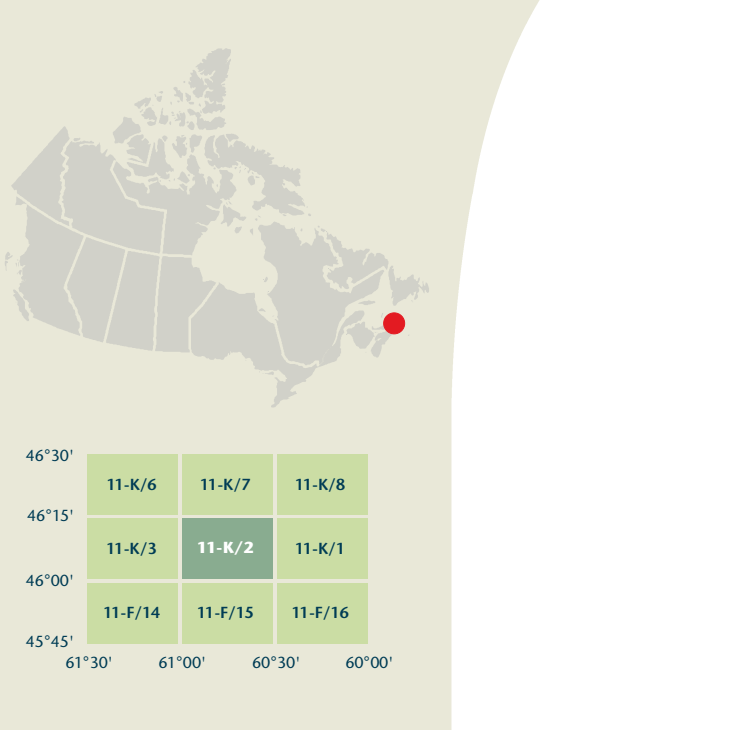
11-K/2



11-K/2

BADDECK

Nova Scotia / Nouvelle-Écosse



Natural Resources Canada / Ressources naturelles Canada



Produced on January 19, 2012, by the Centre for Topographic Information, Natural Resources Canada.

Établi le 19 janvier 2012, par le Centre d'information topographique, Ressources naturelles Canada.

The paper copy of this map meets the print quality standards of Natural Resources Canada when it bears a Certified Map Printer holographic label.

La copie papier de cette carte respecte les normes de qualité d'impression de Ressources naturelles Canada quand elle porte l'étiquette holographique de l'imprimeur de cartes accrédité.

Map content validity dates

- Road network, 1979 - 2011
- Hydrographic network, 1979 - 1988
- Vegetation, 2000
- Buildings, 1979
- Utilities, 2004 - 2011
- Toponymy, 2004 - 2011

Detailed metadata can be found at: <http://GeoGratis.gc.ca>

For corrections, additions or comments concerning the content of this map, please contact Natural Resources Canada at: topo@NRCan.gc.ca

Vous nous faire part de vos corrections, ajouts ou commentaires concernant le contenu de cette carte, veuillez contacter Ressources naturelles Canada par courriel électronique à: topo@NRCan.gc.ca

© 2012, Sa Majesté la Reine en Right of Canada.

This map is not to be used for air or marine navigation.

Dates de validité du contenu de la carte

- Réseau routier, 1979 - 2011
- Réseau hydrographique, 1979 - 1988
- Végétation, 2000
- Bâtiments, 1979
- Utilités, 2004 - 2011
- Toponymie, 2004 - 2011

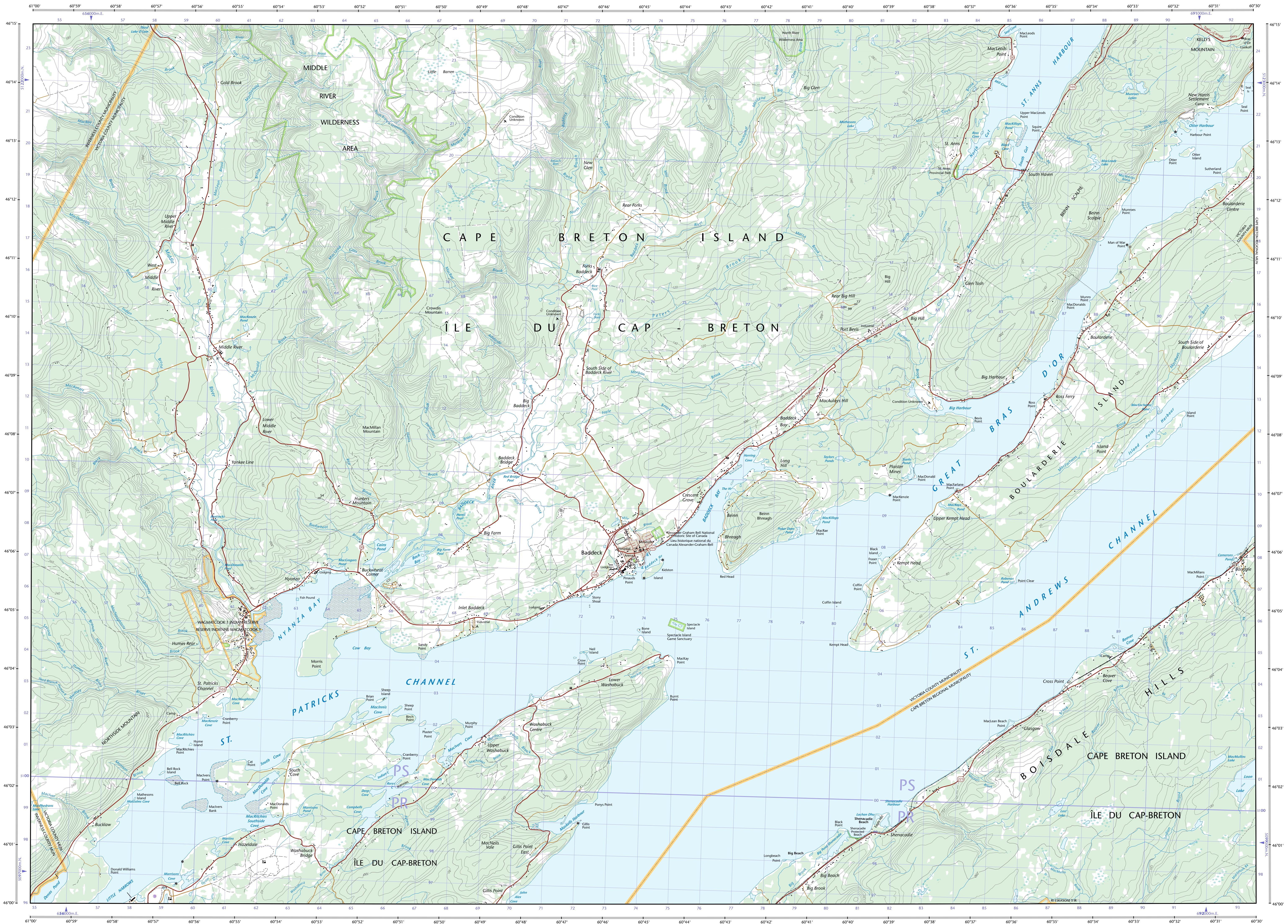
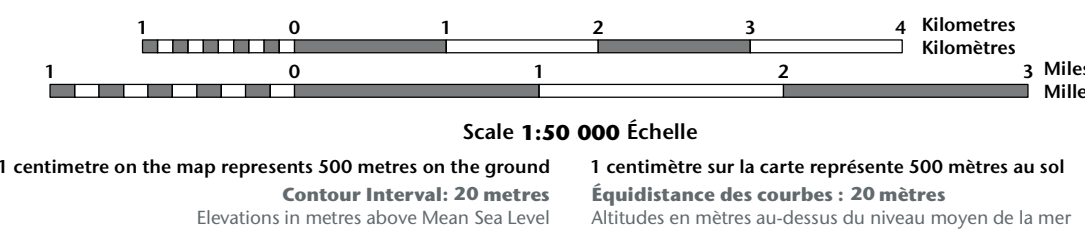
Consultez les métadonnées détaillées sur: <http://GeoGratis.gc.ca>

Pour toutes corrections, ajouts ou commentaires concernant le contenu de cette carte, veuillez contacter Ressources naturelles Canada par courriel électronique à: topo@NRCan.gc.ca

Visit our Web site: <http://maps.NRCan.gc.ca>

Cette carte ne doit pas être utilisée pour la navigation aérienne ou maritime.

Canada

BADDECK
Nova Scotia / Nouvelle-Écosse

Use diagram only to obtain numeric values
Approximate Mean Declination 2012
for centre of map
Annual change decreasing 9.6"
N'utiliser le diagramme que pour obtenir les valeurs numériques
Déclinaison moyenne approximative au centre de la carte en 2012
Variation annuelle décroissante 9.6"

For magnetic declination information, visit: <http://gc.mtcan.gc.ca/gomg>
Pour l'information sur la déclinaison magnétique, visitez : <http://gc.mtcan.gc.ca/gomg>

100 000 metre Square
Identification du carré de 100 000 mètres

Transverse Mercator Projection
Projection transversale de Mercator
North American Datum 1983
Système de référence nord-américain 1983

1000 metre Universal Transverse Mercator Grid
Grille 20
Quadrillage universel transverse de Mercator de 1000 mètres

A tutorial on how to estimate position from the UTM grid can be found at: <http://maps.NRCan.gc.ca/topo101>
Consultez le tutoriel sur la manière d'évaluer la position à partir de la grille UTM sur : <http://maps.NRCan.gc.ca/topo101>

11-K/2
SCALE
ÉCHELLE 1:50 000
EDITION
ÉDITION 05
SERIES
SÉRIE A791

Printed map / Carte imprimée
Cat. no. / No de cat.
M116-2/01162-PDF
ISBN 978-0-660-44995-5

Digital map / Carte numérique
Cat. no. / No de cat.
M116-2/01162-PDF
ISBN 978-0-660-44995-5