

PRODUCED BY THE CANADA CENTRE FOR MAPPING, NATURAL RESOURCES CANADA, INFORMATION CURRENT AS OF 1994, PUBLISHED 1997.

COPIES MAY BE OBTAINED FROM THE CANADA MAP OFFICE, OTTAWA, OR YOUR NEAREST MAP DEALER.

© 1997, HER MAJESTY THE QUEEN IN RIGHT OF CANADA.

SOURCES:

Geomatics Survey Division
Bench marks, horizontal survey measurements and coordinate conversion

PRODUCTION:

Geomatics Survey Division
Bench marks, horizontal survey measurements and coordinate conversion

CONVERSION SCALE FOR ELEVATIONS

Mètres 30 60 90 120 150 180 210 240 270 300 330 360 390 420 450 480 510 540 570 600 630 660 690 720 750 780 810 840 870 900 930 960 990 1020 1050 1080 1110 1140 1170 1200 1230 1260 1290 1320 1350 1380 1410 1440 1470 1500

ÉCHELLE DE CONVERSION DES ALTITUDES

Pieds 100 200 300 400 500 600 700 800 900 1000 1100 1200 1300 1400 1500 1600 1700 1800 1900 2000 2100 2200 2300 2400 2500 2600 2700 2800 2900 3000 3100 3200 3300 3400 3500 3600 3700 3800 3900 4000 4100 4200 4300 4400 4500 4600 4700 4800 4900 5000

Scale 1:50 000 Échelle

Kilomètres 1 2 3 4

Miles 1 2 3 4

WHYCOMOMAGH

NOVA SCOTIA - NOUVELLE ÉCOSSE

Scale 1:50 000 Échelle

Kilomètres 1 2 3 4

Miles 1 2 3 4

SOURCES:

Division des levés géodésiques
Régimes de nivellement, données altimétriques et conversion de coordonnées

ÉTABLI PAR LE CENTRE CANADIEN DE CARTOGRAPHIE, RESSOURCES NATURELLES CANADA, RENDUEMENTIS À JOUR EN 1994, PUBLIÉE EN 1997.

CES CARTES SONT EN VENTE AU BUREAU DES CARTES DU CANADA, OTTAWA, OU CHEZ LE VOSSEUR LE PLUS PRÈS.

© 1997, SA MAJESTÉ LA REINE DU CHEF DU CANADA.

POUR TOUT COMMENTAIRE OU TOUTE QUESTION CONCERNANT LES CARTES, VOUS TELEPHONEZ AU 1-800-461-4677.

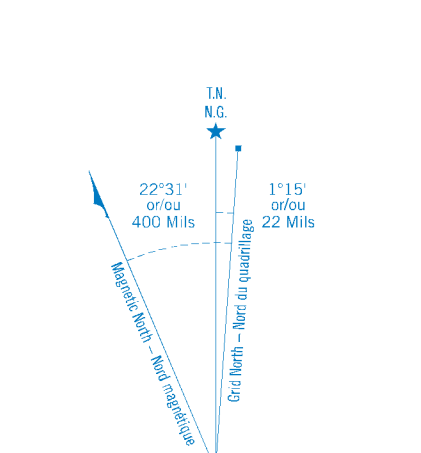
POUR TOUTE QUESTION CONCERNANT LES DONNÉES NUMÉRIQUES, PRIÈRE DE TELEPHONEZ AU 1-800-661-0110.

Natural Resources Canada

Ressources naturelles Canada

Military users, refer to this map as: **SÉRIE A 791**
Référence de cette carte pour usage militaire: **MAP 11 F/14**

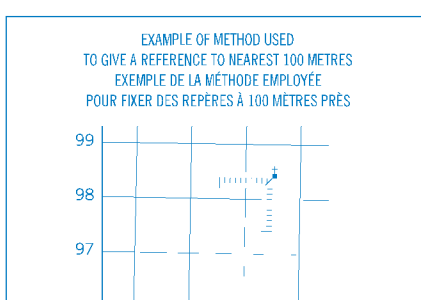
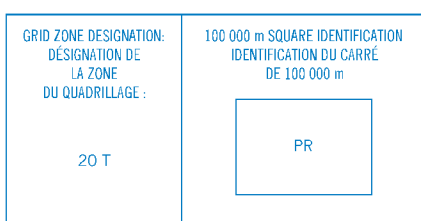
ENTON 4 MCE EDITION



The diagram only to show numerical values approximated to the nearest 100 feet. For CENTRE OF MAP, Annual change in elevation 4.9'.

Utiliser le diagramme pour voir les valeurs numériques approximées à la centaine de pieds. Pour le CENTRE DE LA CARTE, le 1997, Variation annuelle de l'altitude 4.9'.

ONE THOUSAND METRE
UNIVERSAL TRANSVERSE MERCATOR GRID
ZONE 20
QUADRILLAGE UNIVERSEL DE MERCATOR DE MILLE MÈTRES



DIFFERENT POINT
POINT DE RÉFÉRENCE: CHURCH - EGLISE

EASTING: Road number on grid line intersecting with point.

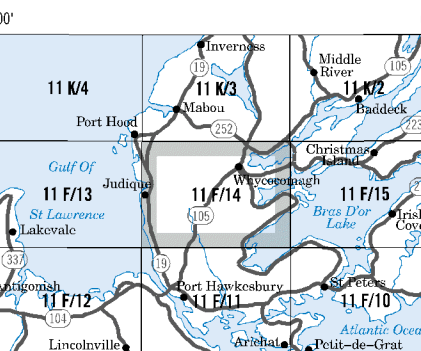
ABSCISSE: Note le chiffre de la ligne du quadrillage transversalement à gauche du point.

Latitude: Number of a square from this line intersecting to point.

Latitude: Note le chiffre de la ligne du quadrillage transversalement à gauche du point.


REFERENCE: AU QUADRILLAGE: 975004

La référence: Lignes à gauche de la 100 000 mètres



LOCAL DEALER

DÉTAILLANT LOCAL



WHYCOMOMAGH
11 F/14

SCALE 1:50 000 ÉCHELLE



11 F/14
EDITION 4 ÉDITION