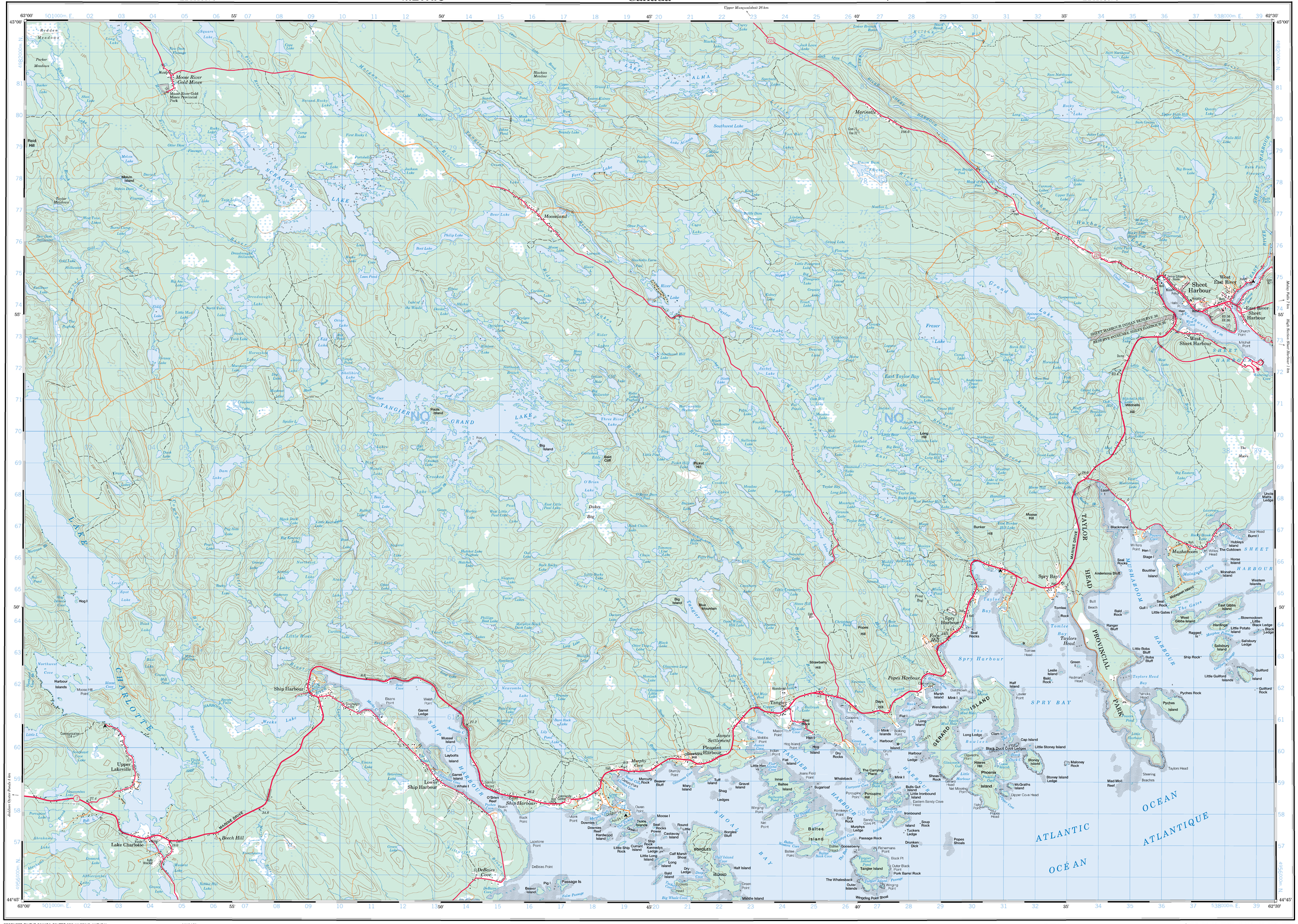

PRODUCED BY THE CANADA CENTRE FOR MAPPING, NATURAL RESOURCES CANADA. INFORMATION CURRENT AS OF 1994. PUBLISHED 1997.

COPIES MAY BE OBTAINED FROM THE CANADA MAP OFFICE, OTTAWA, OR YOUR NEAREST MAP DEALER.

© 1997. HER MAJESTY THE QUEEN IN RIGHT OF CANADA.

FOR ALL COMMENTS OR QUESTIONS CONCERNING MAPS, PLEASE CALL 1–800–465–MAPS.

FOR ALL QUESTIONS CONCERNING DIGITAL DATA, PLEASE CALL 1–800–661–2638.

SOURCES:

Geodetic Survey Division
Beech marks, horizontal survey monuments and coordinate conversion

Roads:	Routes :	dual highway route divisée	route mixte 2 voies
hard surface	revêtement dur	divided / divisée 2 lanes	class 1 / classe 1 two lines / deux lignes
hard surface	revêtement dur	2 lanes 2 voies	route 2 / route 2 two lines / deux lignes
loose or stabilized surface, all weather	gravier, aggloméré, toute saison	2 lanes or more 2 voies ou plus	route 3 / route 3 two lines / deux lignes
loose surface, dry weather	de gravier, temps sec	2 lanes ou plus	route 4 / route 4 two lines / deux lignes
street/unclassified road	rue/route non classée		
vehicle track	chemin de ferme		
trail, cut line or portage	sentier, percée ou portage		

FOR COMPLETE REFERENCE SEE REVERSE SIDE — POUR UNE LISTE COMPLÈTE DES SIGNES, VOIR AU VERSO

TANGIER

HALIFAX REGIONAL MUNICIPALITY

NOVA SCOTIA NOUVELLE–ÉCOSSE

Scale 1 :50 000 Échelle

Kilometres 1 0 1 2 3 4 Kilomètres

Miles 1 0 1 2 3 Miles

CONVERSION SCALE FOR ELEVATIONS

Metres 30 20 10 0 50 100 150 200 250 300 Mètres

Feet 100 50 0 100 200 300 400 500 600 700 800 900 1000 Pieds

CONTOUR INTERVAL 10 METRES
Elevations in Metres above Mean Sea Level

ÉQUIDISTANCE DES COURBES 10 MÈTRES
Altitudes en mètres

TRANSVERSE MERCATOR PROJECTION
North American Datum 1983

PROJECTION TRANSVERSE DE MERCATOR
Système de référence géodésique nord–américain 1983

Coordinate Conversion NAD 83 (WGS 84) to NAD 27
Where Values for this map

Conversion des coordonnées NAD 83 (WGS 84) à NAD 27
Valeurs relatives pour cette carte

Geographic:	Latitude – subtract	0.3"	Coordonnées géographiques : Latitude – soustraire	0.3"
	Longitude – add	2.5"	Longitude – additionner	2.5"
Grid:	Northing – subtract	226 m	Quadrillage : Ordonnée (N) – soustraire	226 m
	Easting – subtract	53 m	Abscisse (E) – soustraire	53 m

SOURCES :

Division des levés géodésiques
Repères de nivellement, bornes arpentoriques et conversion de coordonnées

ÉTABLIE PAR LE CENTRE CANADIEN DE CARTOGRAPHIE, RESSOURCES NATURELLES CANADA. RENSEIGNEMENTS À JOUR EN 1994. PUBLIÉE EN 1997.

CES CARTES SONT EN VENTE AU BUREAU DES CARTES DU CANADA, OTTAWA, OU CHEZ LE VENDEUR LE PLUS PRÈS.

© 1997. SA MAJESTÉ LA REINE DU CHEF DU CANADA.

POUR TOUT COMMENTAIRE OU TOUTE QUESTION CONCERNANT LES CARTES, S.V.P. TÉLÉPHONIEZ AU 1–800–465–6277.

POUR TOUTE QUESTION CONCERNANT LES DONNÉES NUMÉRIQUES, PRIÈRE DE TÉLÉPHONIER AU 1–800–661–INFO.

Natural Resources Canada — Ressources naturelles Canada

Military users, refer to this map as:	SERIES	A 791	SÉRIE
	MAP	11 D/15	CARTE
Référence de cette carte pour usage militaire :	EDITION	6 MCE	ÉDITION

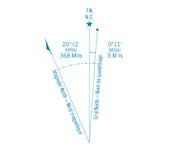

Use diagram only to obtain numerical values
APPROXIMATE MEAN DECLINATION 1996
FOR CENTRE OF MAP
Annual change decreasing 3.9'

N'utiliser le diagramme que pour obtenir les valeurs numériques
DÉCLINAISON MOYENNE APPROXIMATIVE
AU CENTRE DE LA CARTE EN 1996
Variation annuelle croissante 3.9'

ONE THOUSAND METRE
UNIVERSAL TRANSVERSE MERCATOR GRID
ZONE 20
QUADRILLAGE UNIVERSEL TRANSVERSE DE MERCATOR
DE MILLE MÈTRES

GRID ZONE DESIGNATION DÉSIGNATION DE LA ZONE DU QUADRILLAGE	100 000 m SQUARE IDENTIFICATION IDENTIFICATION DU CARRÉ DE 100 000 m
20 T	NQ

EXAMPLE OF METHOD USED
TO GIVE 4 REFERENCE TO NEAREST 100 METRES
EXEMPLE DE LA MÉTHODE EMPLOYÉE
POUR FIXER DES RÉFÉRENCES À 100 MÈTRES PRÈS



REFERENCE POINT / POINT DE RÉPÈRE	CHURCH – ÉGLISE	(as above) (ci–dessus)
EASTING. Read number on grid line immediately to left of point. ABSCISSE. Mettre le chiffre de la ligne du quadrillage immédiatement à gauche du repère :		97
Estimate tenths of a square from this line eastward to point. Estimer le nombre de dixièmes du carré entre cette ligne et le repère en direction est :		5
		975
NORTHING. Read number on grid line immediately below point. ORDONNÉE. Mettre le chiffre de la ligne du quadrillage immédiatement en dessous du repère :		98
Estimate tenths of a square from this line northward to point. Estimer le nombre de dixièmes du carré entre cette ligne et le repère en direction nord :		4
		984
GRID REFERENCE: RÉFÉRENCE AU QUADRILLAGE :		975984

Nearest similar grid reference 100 000 metres
La référence la/la la/la plus près est à 100 000 mètres

Index to adjoining Maps of the National Topographic System
Tableau d'assemblage du Système national de référence cartographique

LOCAL DEALER — DÉTAILLANT LOCAL

NRCan TOPOGRAPHIC MAPS
LES CARTES TOPOGRAPHIQUES DE RNCan

TANGIER
11 D/15

SCALE 1:50 000 ÉCHELLE