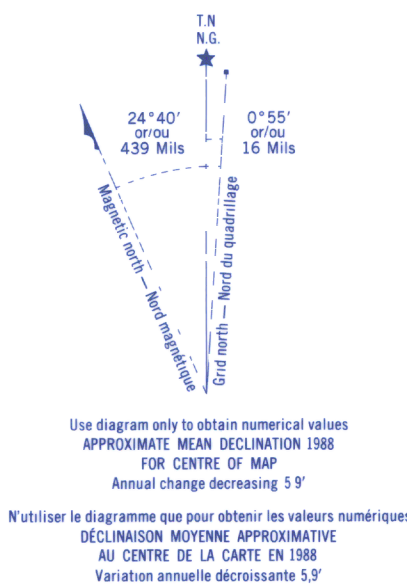
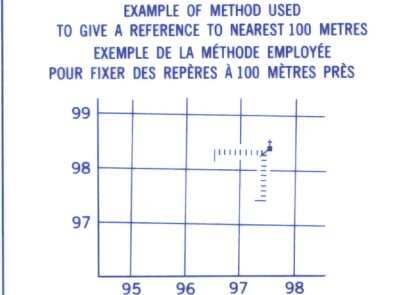


Military users, refer to this map as:  
Référence de cette carte pour usage militaire:  
SERIES A 781  
MAP 1 M/4  
EDITION 3 MCE ÉDITION



ONE THOUSAND METRE  
UNIVERSAL TRANSVERSE MERCATOR GRID  
ZONE 21  
QUADRILAGE UNIVERSEL TRANSVERSE DE MERCATOR  
DE MILLE MÈTRES

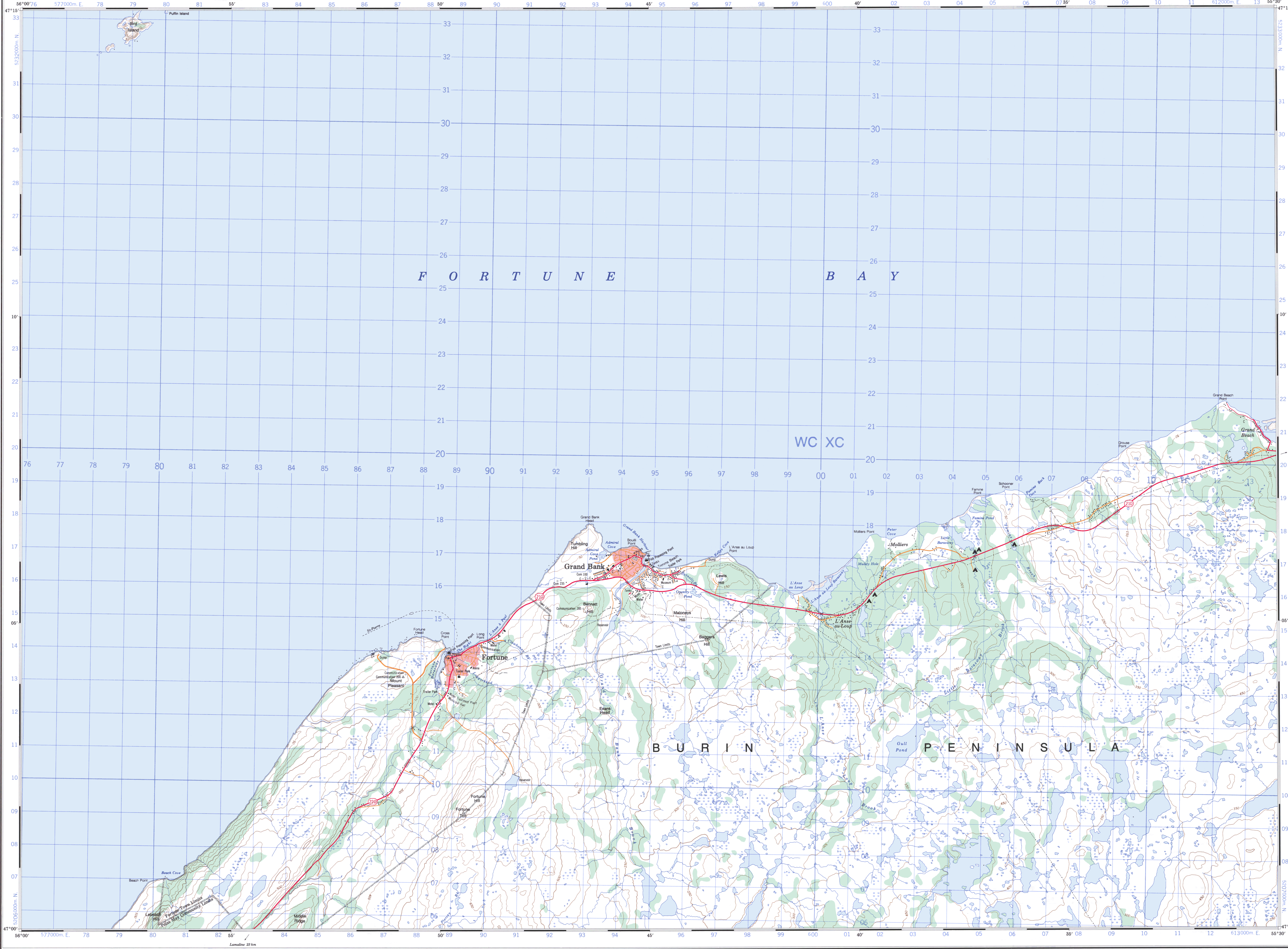
GRID ZONE DESIGNATION DESIGNATION DE LA ZONE DU QUADRILAGE	100 000 m SQUARE IDENTIFICATION DU CARRÉ DE 100 000 m
21 T	WC XC 6



REFERENCE POINT POINT DE REPÈRE	CHURCH- ÉGLISE (as above) (ci-dessus)
EASTING: Read number on grid line immediately to left of point. ABSCISSE: Note le chiffre de la ligne de quadrillage immédiatement à gauche du repère.	97
Estimate tenths of a square from this line eastward to point. Estimer le nombre de dixièmes du carré entre cette ligne et le repère en direction est.	75
NORTHING: Read number on grid line immediately below point. ORDONNÉE: Note le chiffre de la ligne de quadrillage immédiatement en dessous du repère.	98
Estimate tenths of a square from this line northward to point. Estimer le nombre de dixièmes du carré entre cette ligne et le repère en direction nord.	4
GRID REFERENCE: RÉFÉRENCE AU QUADRILAGE	97 984 97 984
Nearest similar grid reference 100 000 metres La référence similaire la plus près est à 100 000 mètres	

56°30'	55°00'		
47°30'	11 P/8	1 M/5	1 M/6
	11 P/1	1 M/4	1 M/3
	1 L/16	1 L/13	1 L/14
46°45'	45°45'		

Index to adjoining Maps of the National Topographic System  
Tableau d'assemblage du Système national de référence cartographique



PRODUCED BY THE SURVEYS AND MAPPING BRANCH,  
DEPARTMENT OF ENERGY, MINES AND RESOURCES,  
ONTARIO. AERIAL PHOTOGRAPHS TAKEN IN 1981 AND  
1983. CULTURE CHECK 1985. PUBLISHED IN 1986.

COPIES MAY BE OBTAINED FROM THE CANADA MAP OFFICE,  
DEPARTMENT OF ENERGY, MINES AND RESOURCES, OTTAWA,  
OR YOUR NEAREST MAP DEALER.

© 1986, HER MAJESTY THE QUEEN IN RIGHT OF CANADA,  
DEPARTMENT OF ENERGY, MINES AND RESOURCES.

Roads  
hand surface .....  
hand surface .....  
loose or stabilized surface, all weather .....  
loose surface, dry weather .....  
unclassified road or street .....  
rail, cut line or portage .....

Routes  
revêtement dur .....  
revêtement dur .....  
gravier, aggloméré, route saison .....  
gravier, temps sec .....  
route non classée ou rue .....  
de terre .....  
sentier, percée ou portage .....

For complete reference see reverse side  
POUR UNE LISTE COMPLETE DES SIGNES, VOIR AU VERSO

Scale 1:50 000 Échelle  
Miles 1 0 2 3  
Mètres 1000 2000 3000 4000

CONTOUR INTERVAL 50 FEET  
Elevations in Feet above Mean Sea Level  
North American Datum 1927  
Transverse Mercator Projection

ÉCHELLE DE CONVERSION DES ALTITUDES  
Mètres 50 100 150 200 250 300 350 400 450 500 550 600 650 700 750 800 850 900 950 1000  
Pieds

EQUIDISTANCE DES COURBES 50 PIEDS  
Altitudes en pieds  
Système de référence géodésique nord-américain, 1927  
Projection Transverse de Mercator

ÉTABLI PAR LA DIRECTION DES LÈVÉS ET DE LA CARTOGRAPHIE,  
MINISTÈRE DE L'ÉNERGIE, DES MINES ET DES RESSOURCES,  
MISE À JOUR À L'AIDE DE PHOTOGRAPHIES AÉRIENNES PRISES  
EN 1981 ET 1983. VÉRIFICATION DES OUVRAGES EN 1986. PUBLIÉE  
EN 1986.

CES CARTES SONT EN VENTE AU BUREAU DES CARTES DU  
CANADA, MINISTÈRE DE L'ÉNERGIE, DES MINES ET DES RES-  
SOURCES, OTTAWA, OU CHEZ LE VENDEUR LE PLUS PRÈS.

© 1986, SA MAJESTÉ LA REINE DU CHEF DU CANADA,  
MINISTÈRE DE L'ÉNERGIE, DES MINES ET DES RESSOURCES.

GRAND BANK  
1 M/4  
EDITION 3 ÉDITION

Energy, Mines and Resources Canada  
Energie, Mines et Ressources Canada