

Ce document est le produit d'une numérisation par balayage de la publication originale.

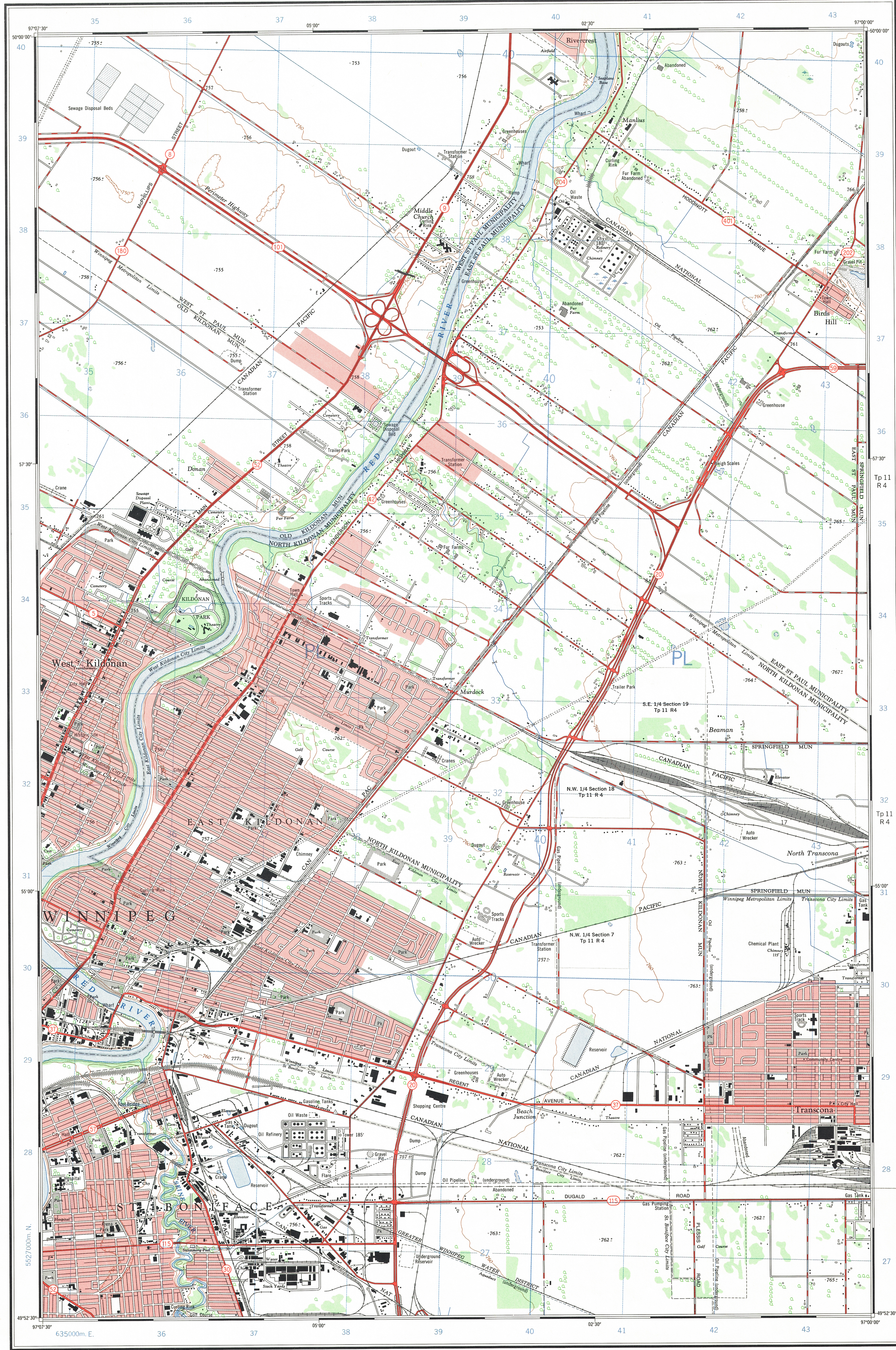
62 H/14h

1:25,000

CANADA

EDITION 3

62 H/14h

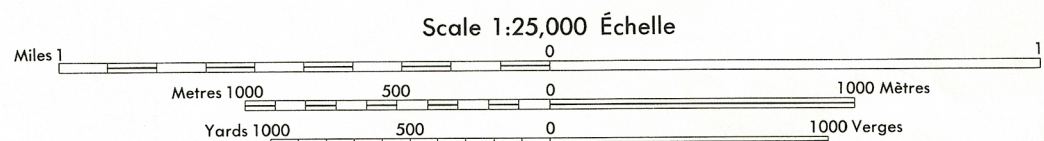


Second edition map updated by the SURVEYS AND MAPPING BRANCH, DEPARTMENT OF ENERGY, MINES AND RESOURCES. Information depicted current as of 1969. Printed 1972.  
Copies may be obtained from the Map Distribution Office, Department of Energy, Mines and Resources, Ottawa.  
© Canada Copyrights reserved 1972

## EAST KILDONAN MANITOBA

EAST OF PRINCIPAL MERIDIAN - EST DU MÉRIDIEN PRINCIPAL

Roads:	Routes:	Routes:
hard surface, all weather.....	pavée, toute saison.....	dual highway.....
hard surface, all weather.....	pavée, toute saison.....	more than 2 lanes.....
loose or stabilized surface, all weather.....	gravier aggloméré, toute saison.....	2 lanes.....
loose surface, dry weather.....	de gravier, période sèche.....	2 lanes or more.....
cart track.....	de terre.....	2 lanes or plus.....
trail or portage.....	sentier ou portage.....	plus de 2 voies.....
Railway, normal gauge, single track.....	Chemin de fer, voie unique (écartement normal).....	moins de 2 voies.....
Horizontal control point, with elevation.....	Point géodésique, avec cote.....	moins de 2 voies.....
Bench mark, with elevation.....	Repère de nivellement, avec cote.....	moins de 2 voies.....
Spot elevation, precise.....	Point coté, précis.....	moins de 2 voies.....
Mine or open cut.....	Mine ou fosse à ciel ouvert.....	moins de 2 voies.....

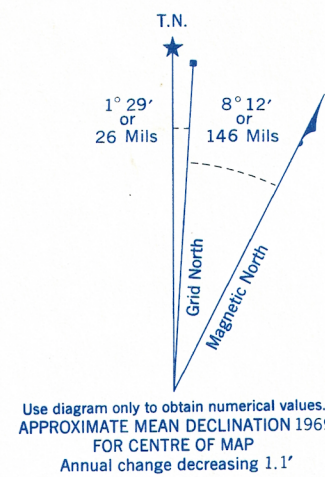
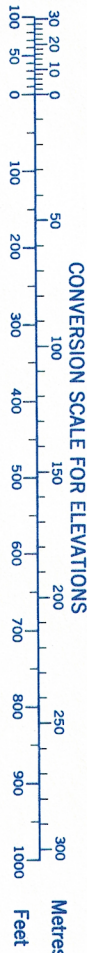


CONTOUR INTERVAL 10 FEET  
Elevations in Feet above Mean Sea Level  
North American Datum 1927  
Transverse Mercator Projection

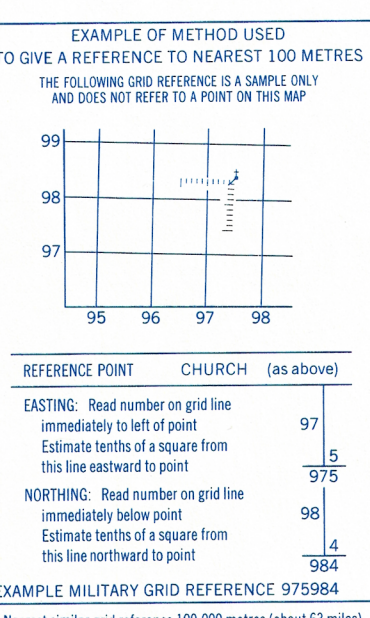
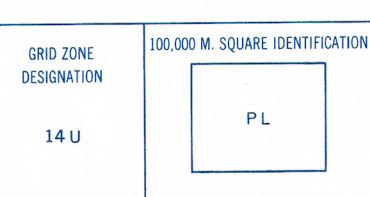
ÉQUIDISTANCE DES COURBES 10 PIEDS  
Élévations en pieds au-dessus du niveau moyen de la mer  
Système de référence géodésique nord-américain, 1927  
Projection Transverse de Mercator

Building.....	Bâtiment.....	Church.....	Église.....
School.....	École.....	Post Office.....	Bureau de poste.....
Cemetery.....	Cimetière.....	Navigation Light.....	Feu de navigation.....
Rock, bare or wash.....	Roche, nue ou à fleur d'eau.....		
Power transmission line.....	Ligne de transport d'énergie.....		
River with bridge.....	Rivière avec pont.....		
Rapids, Falls, large small.....	Rapides, Chutes, grands, petits.....		
Lake intermittent, indefinite.....	Lac intermittent, rive imprécise.....		
Marsh or Swamp.....	Maraais ou marécage.....		
Depression contours.....	Courbes de cuvette.....		
Trees.....	Arbres.....		
Woods.....	Bois.....		
Vineyard, Orchard.....	Vignoble, Verger.....		

Refer to this map as: 62 H/14h EDITION 3 MCE SERIES A 841



ONE THOUSAND METRE  
UNIVERSAL TRANSVERSE MERCATOR GRID  
ZONE 14



add (1) more track  
next edition

TABLEAU D'ASSEMBLAGE DU SYSTÈME NATIONAL DE RÉFÉRENCE CARTOGRAPHIQUE		
50°07'30"	96°52'30"	50°07'30"
62 H/38	62 H/38	62 H/28
62 H/14e	62 H/14h	62 H/15e
62 H/14b	62 H/14a	62 H/15d
49°45'00"	96°52'30"	49°45'00"

EAST KILDONAN  
62 H/14h  
EDITION 3