


Produced by the MAPPING AND CHARTING ESTABLISHMENT,
DEPARTMENT OF NATIONAL DEFENCE.
Information depicted current as of 1966. Printed 1967.
Copies may be obtained from the Map Distribution Office,
Department of Energy, Mines and Resources, Ottawa.

VERDUN QUÉBEC

SCALE 1:25,000 ÉCHELLE



Roads:	Routes:	more than 2 lanes	2 lanes
hard surface, all weather	pavée, toute saison	plus de 2 voies	2 voies
hard surface, all weather	pavée, toute saison	moins de 2 voies	moins de 2 voies
loose surface, all weather	de gravier, toute saison	plus de 2 voies	plus de 2 voies
loose surface, dry weather	de gravier, période sèche	plus de 2 voies	plus de 2 voies
cart track	de terre		
trail or portage	sentier ou portage		
Railway, normal gauge, single track	Chemin de fer, voie unique (écartement normal)		
Horizontal control point, with elevation	Point géodésique, avec cote		
Bench mark, with elevation	Repère de nivellement, avec cote		
Spot elevation, precise, approximate	Point coté, précis, approximatif		
Rock, bare or snow, submerged	Rocher, nu ou à fleur d'eau, submergé		

CONTOUR INTERVAL 10 FEET
Elevations in Feet above Mean Sea Level
Transverse Mercator Projection
North American Datum 1927
MAGNETIC DECLINATION 15°14' WEST
AT CENTRE OF MAP 1966
Annual change 0.0°

ÉQUIDISTANCE DES COURBES 10 PIEDS
Élevations en pieds au-dessus du niveau moyen de la mer
Projection transverse de Mercator
Réseau géodésique nord-américain unifié 1927
DÉCLINAISON MAGNÉTIQUE AU CENTRE
DE LA FEUILLE EN 1966: 15°14' OUEST
Variation annuelle 0.0°

Building	Édifice	Church	Église
School	École	Post Office	Bureau de poste
Cemetery	Cimetière		
Lighthouse	Phare		
Power transmission line	Ligne de transport d'énergie		
River with bridge	Rivière avec pont		
Swamp, intermittent or dry	Cours d'eau, intermittent ou à sec		
Lake intermittent, indefinite	Lac intermittent, rive imprécise		
Marsh or Swamp	Marais ou marécage		
Depression contours	Courbes de cotelette		
Woods, deciduous, coniferous	Forêt bois feuillus, conifères		
Woods, mixed, scrub	Forêt bois mélangés, arbustes		
Vineyard, Orchard	Vignoble, Verger		

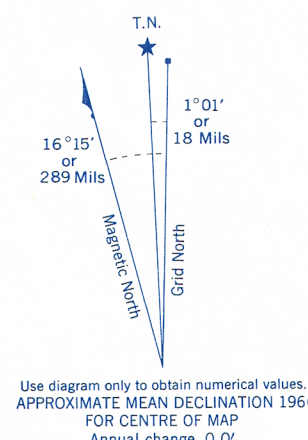

TABLEAU D'ASSEMBLAGE DU SYSTÈME NATIONAL
DE RÉFÉRENCE CARTOGRAPHIQUE

73°45'00"	73°30'00"	73°15'00"
45°30'00"	45°15'00"	45°00'00"
31 H/12b	31 H/12a	31 H/11a
31 H/5e	31 H/5h	31 H/5d
31 H/5b	31 H/5a	31 H/5f
73°45'00"	73°30'00"	73°15'00"

INDEX TO ADJOINING MAPS OF
THE NATIONAL TOPOGRAPHIC SYSTEM

VERDUN
31 H/5h
EDITION 3

CONVERSION SCALE FOR ELEVATIONS



100,000 M. SQUARE IDENTIFICATION

GRID ZONE DESIGNATION	18 T
EXAMPLE: CHIMNEY	
EASTING: Road number on grid line immediately to left of point	10
Estimate tenths of a square from this line eastward to point	6
NORTHING: Road number on grid line immediately below point	106
Estimate tenths of a square from this line northward to point	32
MILITARY GRID REFERENCE	106328

Nearest similar grid reference 100,000 metres (about 63 miles)

ONE THOUSAND METRE
UNIVERSAL TRANSVERSE MERCATOR
ZONE 18