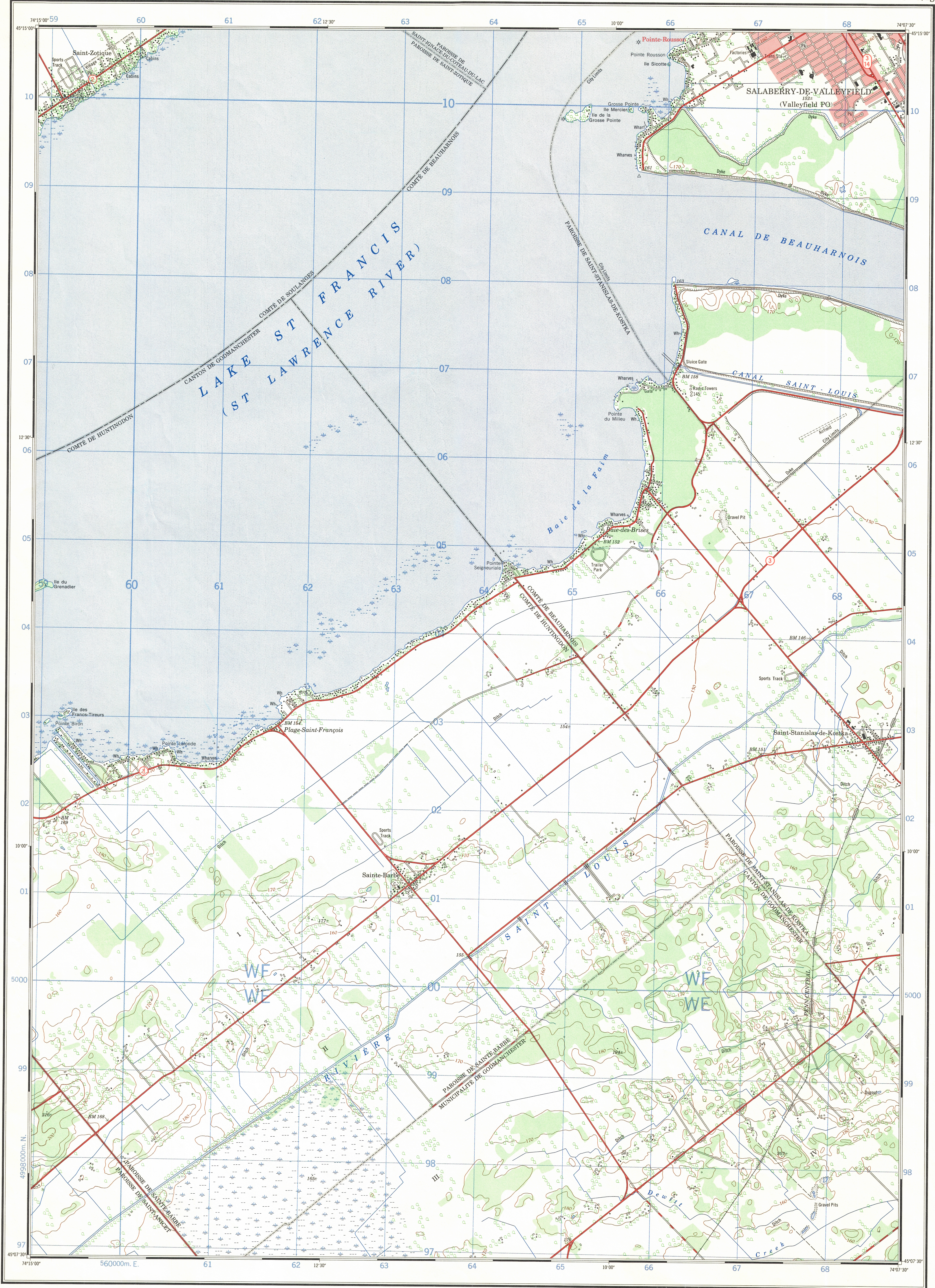


This document was produced  
by scanning the original publication.

Ce document est le produit d'une  
numérisation par balayage  
de la publication originale.



Produced by the SURVEYS AND MAPPING BRANCH,  
DEPARTMENT OF ENERGY, MINES AND RESOURCES.  
Information depicted current as of 1970. Printed 1973.

Cartes may be obtained from the Canada Map Office,  
Department of Energy, Mines and Resources, Ottawa,  
or your nearest map dealer.

© Canada Copyrights Reserved 1973

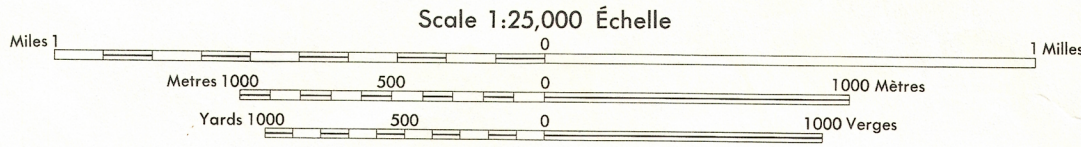
# SAINTE-BARBE QUÉBEC

Établie par la DIRECTION DES LEVÉS ET DE LA CARTOGRAPHIE,  
MINISTÈRE DE L'ÉNERGIE, DES MINES ET DES RESSOURCES.  
Renseignements à jour en 1970. Imprimée en 1973.

Ces cartes sont en vente au Bureau des Cartes du Canada,  
ministère de l'Énergie, des Mines et des Ressources, Ottawa,  
ou chez le vendeur le plus près.

© Canada 1973. Tous droits réservés

Roads:	Routes:	
hard surface, all weather.....	pavée, toute saison.....	2 chaussées séparées plus de 2 voies
loose or stabilized surface, all weather.....	gravier aggloméré, toute saison.....	2 voies moins de 2 voies
loose surface, dry weather.....	de gravier, période sèche.....	2 voies ou plus moins de 2 voies
cart track.....	sentier ou portage.....	
trail or portage.....	Chemin de fer, voie unique (écartement normal).....	voie d'écartement normal
Railway, normal gauge, single track.....	Point géodésique, avec cote.....	BM 157 →
Horizontal control point, with elevation.....	Repère de nivellement, avec cote.....	BM 157 →
Bench mark, with elevation.....	Point coté, précis.....	→ 450
Spot elevation, precise.....	Mine ou fosse à ciel ouvert.....	
Mine or open cut.....		

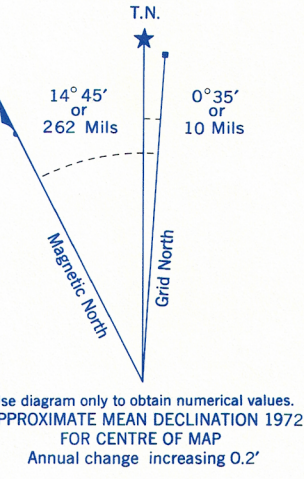


CONTOUR INTERVAL 10 FEET  
Elevations in Feet above Mean Sea Level  
North American Datum 1927  
Transverse Mercator Projection

ÉQUIDISTANCE DES COURBES 10 PIEDS  
Élevations en pieds au-dessus du niveau moyen de la mer  
Système de référence géodésique nord-américain, 1927  
Projection transverse de Mercator

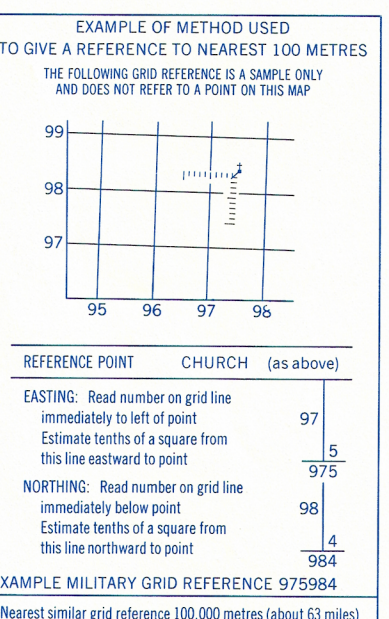
Building.....	Bâtiment.....	Church.....	Église.....
School.....	École.....	Post Office.....	Bureau de poste.....
Cemetery.....	Cimetière.....	Navigation Light.....	Feu de navigation.....
Rock, bare or awash.....	Roche, nue ou à fleur d'eau.....		
Power transmission line.....	Ligne de transport d'énergie.....		
River with bridge.....	Rivière avec pont.....		
Rapids, Falls, large, small.....	Rapides, Chutes, grands, petits.....		
Lake intermittent, indefinite.....	Lac intermittent, rive imprécise.....		
Marsh or Swamp.....	Marais ou marécage.....		
Depression contours.....	Courbes de cuvette.....		
Trees.....	Arbres.....		
Woods.....	Bois.....		
Vineyard, Orchard.....	Vignoble, Verger.....		

Refer to  
this map as:  
31 G/1g  
EDITION 1 MCE  
SERIES A 861



ONE THOUSAND METRE  
UNIVERSAL TRANSVERSE MERCATOR GRID  
ZONE 18

GRID ZONE DESIGNATION	100,000 M. SQUARE IDENTIFICATION
18 T	50 WF WE



EXAMPLE MILITARY GRID REFERENCE 979504

Nearest similar grid reference 100,000 metres (about 62 miles)

31 G/8c	31 G/8b	31 G/8a
31 G/1f	31 G/1g	31 G/1h
31 G/1c	31 G/1b	31 G/1a

SAINTE-BARBE  
31 G/1g  
EDITION 1