
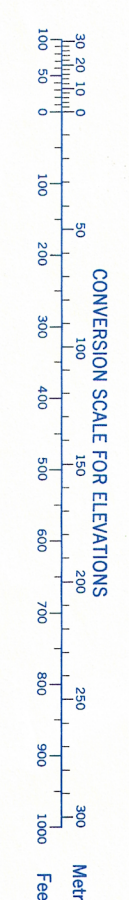




This document was produced
by scanning the original publication.
Ce document est le produit d'une
numérisation par balayage
de la publication originale.



GRID ZONE IDENTIFICATION	100,000 M. SQUARE IDENTIFICATION
17 T	PT

TO ONE A REFERENCE TO NEAREST 100 METRES	
EXAMPLE: CHURCH	
EASTING: Read number on grid line immediately to left of point	37
Estimate tenths of a square from this line extended to point	6
NORTHING: Read number on grid line immediately below point	80
Estimate tenths of a square from this line extended to point	1
MILITARY GRID REFERENCE	376801

Nearest similar grid reference 100,000 metres (about 63 miles)

ONE THOUSAND METRE
UNIVERSAL TRANSVERSE MERCATOR
ZONE 17

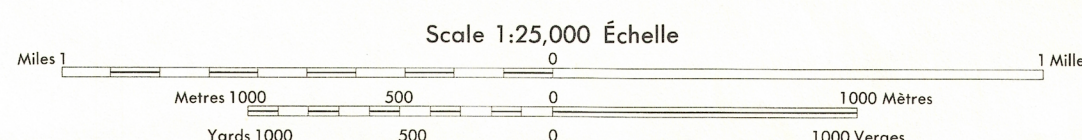
Produced by the SURVEYS AND MAPPING BRANCH,
DEPARTMENT OF ENERGY, MINES AND RESOURCES.
Information depicted current as of 1970. Printed 1973.

Copies may be obtained from the Canada Map Office,
Department of Energy, Mines and Resources, Ottawa,
or your nearest map dealer.

© Canada Copyrights Reserved 1973

PORT DALHOUSIE

NIAGARA REGIONAL MUNICIPALITY
ONTARIO

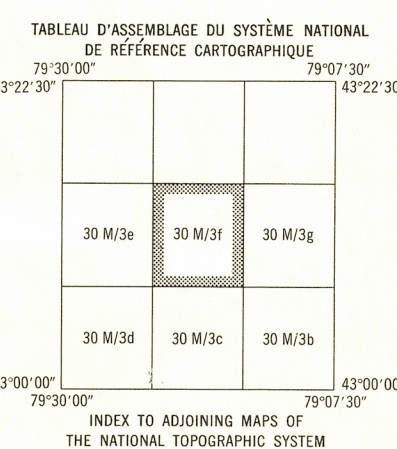


CONTOUR INTERVAL 10 FEET
Elevations in feet above Mean Sea Level
North American Datum 1927
Transverse Mercator Projection

ÉQUIDISTANCE DES COURBES 10 PIEDS
Élévations en pieds au-dessus du niveau moyen de la mer
Système de référence géodésique nord-américain, 1927
Projection transverse de Mercator

Roads:	Routes:	Legend
hard surface, all weather	pavée, toute saison	2 chaussées séparées plus de 2 voies
hard surface, all weather	pavée, toute saison	2 voies moins de 2 voies
loose or stabilized surface, all weather	gravier aggloméré, toute saison	2 voies ou moins moins de 2 voies
loose surface, dry weather	de graviers, période sèche	2 voies ou plus moins de 2 voies
cart track	de terre	
trail or portage	sentier ou portage	
Railway, normal gauge, single track	Chemin de fer, voie unique (écartement normal)	
Horizontal control point, with elevation	Point géodésique, avec cote	
Bench mark, with elevation	Repère de nivellement, avec cote	
Spot elevation, precise	Point coté, précis	
Mine or open cut	Mine ou fosse à ciel ouvert	

Building	Bâtiment	Church	Église
School	École	Post Office	Bureau de poste
Cemetery	Cimetière	Navigation Light	Feu de navigation
Rock, bare or washed	Roche, nue ou blanchie		
Power transmission line	Ligne de transport d'énergie		
River with bridge	Rivière avec pont		
Rapids, Falls, large, small	Rapides, Chutes, grands, petits		
Lake intermittent, indefinite	Lac intermittent, rive imprécise		
Marsh or Swamp	Marais ou marécage		
Depression contours	Courbes de cuvette		
Trees	Arbres		
Woods	Bois		
Vineyard, Orchard	Vignoble, Verger		



PORT DALHOUSIE
30 M/3f
EDITION 2