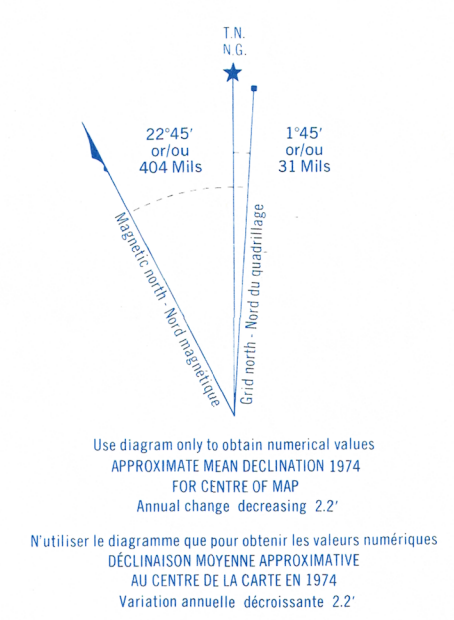

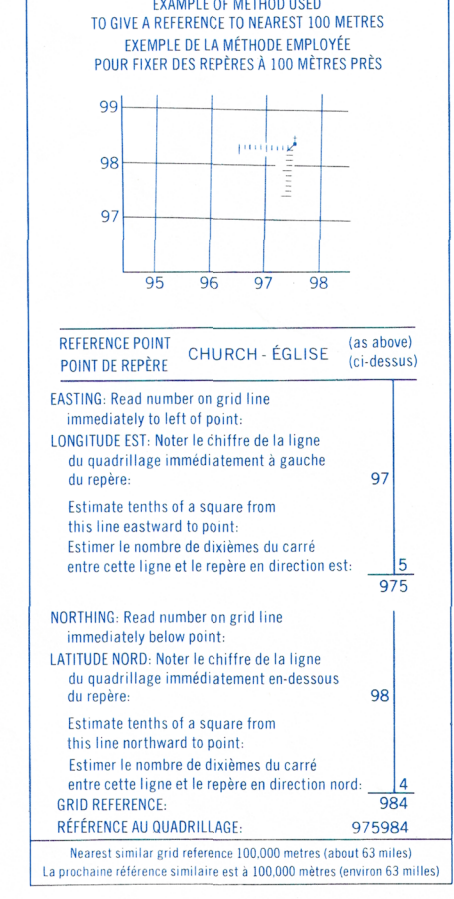
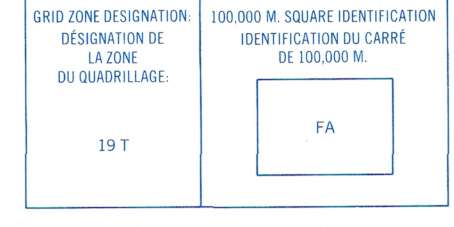


This document was produced by scanning the original publication.

Military users, refer to this map as: Références de cette carte pour usage militaire: SERIES A 891 SÉRIE MAP 21 G/15a CARTE ÉDITION 2 MCE ÉDITION



ONE THOUSAND METRE UNIVERSAL TRANSVERSE MERCATOR GRID ZONE 19 QUADRILLAGE DE MILLE MÈTRES TRANSVERSE UNIVERSEL DE MERCATOR



Produced by the SURVEYS AND MAPPING BRANCH, DEPARTMENT OF ENERGY, MINES AND RESOURCES. Updated from aerial photographs taken in 1970. Culture check 1972. Printed 1975.

Copies may be obtained from the Canada Map Office, Department of Energy, Mines and Resources, Ottawa, or your nearest map dealer.

© Canada Copyrights Reserved 1975


# RUSAGONIS NEW BRUNSWICK

Établi par la DIRECTION DES LEVÉS ET DE LA CARTOGRAPHIE, MINISTÈRE DE L'ÉNERGIE, DES MINES ET DES RESSOURCES. Mise à jour à l'aide de photographies aériennes prises en 1970. Vérification des ouvrages en 1972. Imprimé en 1975.

Ces cartes sont en vente au Bureau des Cartes du Canada, ministère de l'Énergie, des Mines et des Ressources, Ottawa, ou chez le vendeur le plus près.

© Canada 1975, tous droits réservés

Roads:	Routes:	2 chaussées séparées	plus de 2 voies
hard surface, all weather	pavée, toute saison	2 voies	moins de 2 voies
loose or stabilized surface, all weather	gravier aggloméré, toute saison	2 voies	moins de 2 voies
loose surface, dry weather	de gravier, période sèche	2 voies	moins de 2 voies
cart track	de terre	2 voies	moins de 2 voies
Trail, cut line or portage	sentier, percée ou portage	2 voies	moins de 2 voies
Railway, normal gauge, single track	Chemin de fer, voie unique (écartement normal)	2 voies	moins de 2 voies
Horizontal control point, with elevation	Point géodésique, avec cote	2 voies	moins de 2 voies
Bench mark, with elevation	Repère de nivellement, avec cote	2 voies	moins de 2 voies
Spot elevation, precise	Point coté, précis	2 voies	moins de 2 voies
Mine or open cut	Mine ou fosse à ciel ouvert	2 voies	moins de 2 voies



CONTOUR INTERVAL 25 FEET Elevations in Feet above Mean Sea Level North American Datum 1927 Transverse Mercator Projection

ÉQUIDISTANCE DES COURBES 25 PIEDS Elevations in feet above the mean level of the sea North American Datum 1927 Transverse Mercator Projection

Communities within cities and towns are named in red.

Les communautés à l'intérieur des cités et villes sont désignées en rouge.

Building	Bâtiment	Church	Eglise
School	École	Post Office	Bureau de poste
Cemetery	Cimetière	Navigation Light	Feu de navigation
Rock, bare or awash	Roche, nue ou à fleur d'eau		
Power transmission line	Ligne de transport d'énergie		
River with bridge	Rivière avec pont		
Rapids, falls, large small	Rapides, Chutes, grands, petits		
Lake intermittent, indefinite	Lac intermittent, rive imprécise		
Marsh or Swamp	Marais ou marécage		
Depression contours	Courbes de cuvette		
Trees	Arbres		
Woods	Bois		
Vineyard Orchard	Vignoble, Verger		

TABLEAU D'ASSIMILATION DU SYSTÈME NATIONAL DE RÉFÉRENCE CARTOGRAPHIQUE			
66°45' 00"		66°22' 30"	
46°00' 00"	21 G/15g	21 G/15h	21 G/16e
	21 G/15b	21 G/15a	21 G/16d
	21 G/10g	21 G/10h	21 G/10e
45°37' 30"	66°45' 00"	66°22' 30"	45°37' 30"

RUSAGONIS 21 G/15a ÉDITION 2