

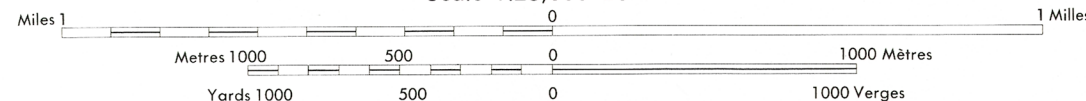
Produced by the SURVEYS and MAPPING BRANCH,
DEPARTMENT OF ENERGY, MINES AND RESOURCES.
Updated from aerial photographs taken in 1970. Culture check
1972. Printed 1974.

Copies may be obtained from the Canada Map Office,
Department of Energy, Mines and Resources, Ottawa,
or your nearest map dealer.

© Canada Copyrights Reserved 1974

SAINT JOHN NEW BRUNSWICK

Scale 1:25,000 Échelle



CONTOUR INTERVAL 25 FEET
Elevations in feet above Mean Sea Level
North American Datum 1927
Transverse Mercator Projection

ÉQUIDISTANCE DES COURBES 25 PIEDS
Élevations en pieds au-dessus du niveau moyen de la mer
Système de référence géodésique nord-américain, 1927
Projection transverse de Mercator

Communities within cities and towns are named in red.

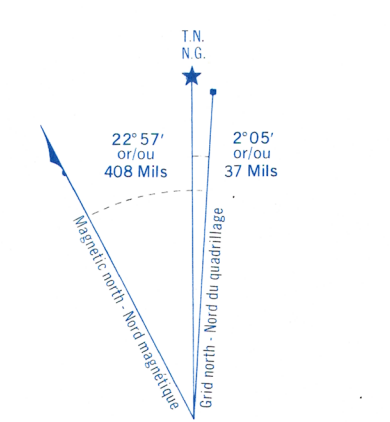
Les communautés à l'intérieur des cités et villes sont désignées en rouge.

Roads:	Routes:	more than 2 lanes	more than 2 lanes
hard surface, all weather	pavée, toute saison	2 chaussées séparées	plus de 2 voies
hard surface, all weather	pavée, toute saison	2 voies	moins de 2 voies
loose or stabilized surface, all weather	gravier aggloméré, toute saison	2 voies	moins de 2 voies
loose surface, dry weather	de gravier, période sèche	2 voies	moins de 2 voies
cart track	de terre		
trail cut line or portage	sentier, percée ou portage		
Railway, normal gauge, single track	Chemin de fer, voie unique (écartement normal)		
Horizontal control point, with elevation	Point géodésique, avec cote		
Bench mark, with elevation	Repère de nivellement, avec cote		
Spot elevation, precise	Point coté, précis		
Mine or open cut	Mine ou fosse à ciel ouvert		

Building	Bâtiment	Church	Eglise
School	École	Post Office	Bureau de poste
Cemetery	Cimetière	Navigation Light	Feu de navigation
Rock, bare or awash	Roche, nue ou à fleur d'eau		
Power transmission line	Ligne de transport d'énergie		
River with bridge	Rivière avec pont		
Rapids, Falls, large, small	Rapides, Chutes, grands, petits		
Lake intermittent, indefinite	Lac intermittent, rive imprécise		
Marsh or Swamp	Marais ou marécage		
Depression contours	Courbes de cuvette		
Trees	Arbres		
Woods	Bois		
Vineyard, Orchard	Vignoble, Verger		

Military users, refer to this map as: Référence de cette carte pour usage militaire:	SERIES MAP 21G/8a EDITION 3	A 891 SERIE CARTE EDITION 3
---	--------------------------------------	--------------------------------------

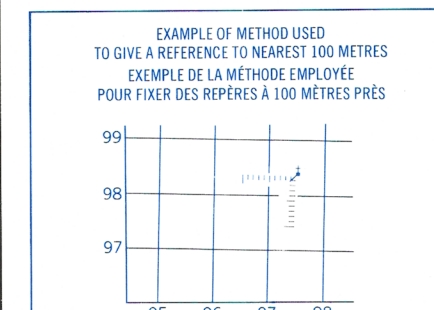
CONVERSION SCALE FOR ELEVATIONS
ÉCHELLE DE CONVERSION DES ÉLEVATIONS



Use diagram only to obtain numerical values
APPROXIMATE MEAN DECLINATION 1974
FOR CENTRE OF MAP
Annual change, decreasing 2.0"
Utiliser le diagramme que pour obtenir les valeurs numériques
DECLINAISON MOYENNE APPROXIMATIVE
AU CENTRE DE LA CARTE EN 1974
Variation annuelle, décroissant 2.0"

ONE THOUSAND METRE
UNIVERSAL TRANSVERSE MERCATOR GRID
ZONE 19
QUADRILLAGE DE MILLE MÈTRES
TRANSVERSE UNIVERSEL DE MERCATOR

GRID ZONE DESIGNATION DESIGNATION DE LA ZONE DU QUADRILLAGE:	100,000 M. SQUARE IDENTIFICATION IDENTIFICATION DU CARRÉ DE 100,000 M.
19 T	GA



REFERENCE POINT
POINT DE RÉFÉRENCE

CHURCH - EGLISE

EASTING: Read number on grid line
immediately to left of point.

LONGITUDE EST: Note le chiffre de la ligne
du quadrillage immédiatement à gauche
du repère.

Estimate tenths of a square from
this line northeast to point.

Estimer le nombre de dixièmes du carré
entre cette ligne et le repère en direction est.

NORTHING: Read number on grid line
immediately below point.

LATITUDE NORD: Note le chiffre de la ligne
du quadrillage immédiatement en dessous
du repère.

Estimate tenths of a square from
this line northeast to point.

Estimer le nombre de dixièmes du carré
entre cette ligne et le repère en direction nord.

GRID REFERENCE: 975984

REFERENCE AU QUADRILLAGE: 975984

(Nearest similar grid reference 100,000 metres (about 63 miles)
La prochaine référence semblable est à 100,000 mètres (environ 63 milles))

BROWN NUMBERED TICKS INDICATE
THE 1000 METRE U.T.M. GRID
ZONE 20
LES TRAITS NUMÉRÉS EN BRUN INDICENT
LE QUADRILLAGE DE 1000 MÈTRES U.T.M.

Établi par la DIRECTION DES LEVÉS ET DE LA CARTOGRAPHIE,
MINISTÈRE DE L'ÉNERGIE, DES MINES ET DES RESSOURCES.
Mise à jour à l'aide de photographies aériennes prises en 1970. Vérification des
ouvrages en 1972. Imprimé en 1974.

Ces cartes sont en vente au Bureau des Cartes du Canada,
ministère de l'Énergie, des Mines et des Ressources, Ottawa,
ou chez le vendeur le plus près.

© Canada 1974, tous droits réservés

TABLEAU D'ASSEMBLAGE DU SYSTÈME NATIONAL DE RÉFÉRENCE CARTOGRAPHIQUE			
45°30' 00"	66°15' 00"	65°52' 30"	45°30' 00"
21 G/8g	21 G/8h	21 H/5e	
21 G/8b	21 G/8a	21 H/5d	
21 G/1g	21 G/1h	21 H/4e	
45°30' 00"	66°15' 00"	65°52' 30"	45°30' 00"

SAINT JOHN
21 G/8a
EDITION 3