


This document was produced  
by scanning the original publication.  
Ce document est le produit d'une  
numérisation par balayage  
de la publication originale.

Military users,  
refer to this map as:  
Référence de la carte  
pour usage militaire:  
SERIES A 501 SÉRIE  
MAP 560 A CARTE  
EDITION 1 MCE EDITION



RELIABILITY DIAGRAM - CROQUIS D'EXACTITUDE



A. Stereo compiled from 1950-60 aerial photography.  
A. Stéréogram par superposition d'images des photographies  
aériennes prises en 1950-60.


Produced, 1965, by the SURVEYS AND MAPPING BRANCH,  
DEPARTMENT OF ENERGY, MINES AND RESOURCES.  
Field surveys 1960 and 1962. Printed 1967.  
The daily change of the North Magnetic Pole renders the magnetic  
compass unreliable in this area. Magnetic declination 1960 varies  
from 13°04' westerly at centre of west edge to 11°34' westerly at  
centre of east edge.  
For complete reference see reverse side.  
Copies may be obtained from the Canada Map Office,  
Department of Energy, Mines and Resources, Ottawa,  
or your nearest map dealer.  
© Canada Copyrights Reserved 1975

Some names on this map are not yet official.  
Corrections or additions are invited by the  
Survey and Mapping Branch.

## BUKKEN FIORD

DISTRICT OF FRANKLIN  
NORTHWEST TERRITORIES

Scale 1:250,000 Échelle



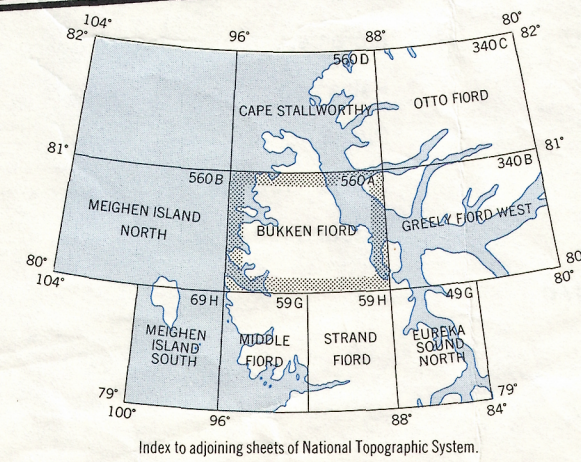
Certains noms inscrits sur cette carte ne sont  
pas encore officiels. La Direction des levés et  
de la cartographie saurait gré au public de lui  
signaler corrections et additions.

Établie en 1965, par la DIRECTION DES LEVÉS ET DE LA CARTOGRAPHIE,  
MINISTÈRE DE L'ÉNERGIE, DES MINES ET DES RESSOURCES. Levés sur le  
terrain en 1960 et 1962. Imprimée en 1967.

La variation diurne du pôle Nord magnétique rend le compas  
magnétique peu sûr dans cette région. La déclinaison magne-  
tique pour 1960 varie de 13°04' Ouest au centre de la limite  
Ouest à 11°34' Ouest au centre de la limite Est.

Pour une liste complète de signes voir au verso.  
Ces cartes sont en vente au Bureau des Cartes du Canada,  
ministère de l'Énergie, des Mines et des Ressources, Ottawa,  
ou chez le vendeur le plus près.  
© Canada 1975, tous droits réservés

GRID ZONE DESIGNATION	UTM GRID ZONE DESIGNATION
15X 16X	VV WV WU WY
TO GIVE A REFERENCE TO NEAREST 1000 METRES	EXAMPLE: STREAM JUNCTION
SOURCE: Road number on grid line	59H 59G 59H 59G
EXTENDING: Road number on grid line	59H 59G 59H 59G
NORTHING: Road number on grid line	59H 59G 59H 59G
SOUTHING: Road number on grid line	59H 59G 59H 59G
MILITARY GRID REFERENCE	WV2244
1 centimetre square 100 m. in each direction	15XWY2244



BUKKEN FIORD  
560 A  
EDITION 1

REPRINT

TOPOGRAPHICAL SURVEY DIRECTORATE  
SERVICE TOPOGRAPHIQUE  
DATE 6-02-86  
O.C. APPROVES RELEASE  
C.O. APPROUVE

560 A