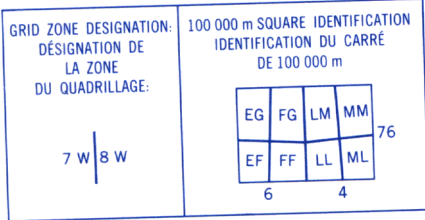


Military users:  
refer to this map as:  
Référence de cette carte:  
pour usage militaire.

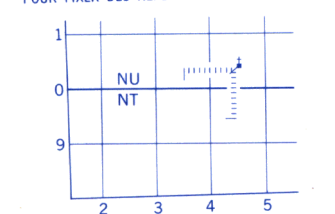
SERIES A 502  
MAP 117 A  
EDITION 2 MCE EDITION

SÉRIE  
MAP 117 A  
ÉDITION 2 MCE ÉDITION

TEN THOUSAND METRE  
UNIVERSAL TRANSVERSE MERCATOR GRID  
ZONES 7-8  
QUADRILLAGE UNIVERSEL TRANSVERSE DE MERCATOR  
DE DIX MILLE MÈTRES



EXAMPLE OF METHOD USED  
TO GIVE A REFERENCE TO NEAREST 1000 METRES  
EXEMPLE DE LA MÉTHODE EMPLOYÉE  
POUR FIXER DES RÉFÉRENCES À 1000 MÈTRES PRES



REFERENCE POINT  
POINT DE RÉFÈRE

CHURCH - EGLISE (as above)  
(en-dessus)

SQUARE: Read letters of 100 000m square  
CARRÉ: Lire les lettres du carré de 100 000m

EASTING: Read number on grid line  
immediately to left of point.  
ABSCISSE: Note le chiffre de la ligne  
du quadrillage immédiatement à gauche  
du repère.  
Estimate tenths of a square from  
this line eastward to point.  
Estimer le nombre de dixièmes du carré  
entre cette ligne et le repère en direction est.

NORTHING: Read number on grid line  
immediately below point.  
ORDONNÉE: Note le chiffre de la ligne  
du quadrillage immédiatement en dessous  
du repère.  
Estimate tenths of a square from  
this line northward to point.  
Estimer le nombre de dixièmes du carré  
entre cette ligne et le repère en direction nord.

GRID REFERENCE:  
RÉFÉRENCE AU QUADRILLAGE:

NU4504

If reporting beyond 18° in any direction, prefix Grid Zone  
designation as: 14VNU4504  
Si vous faites connaître votre position à quelque un qui se  
trouve à plus de 18° par rapport à la direction, indiquez  
également la zone du quadrillage tel que 14VNU4504

1983	1953	1951
	1954	
1974		1972

Updated for all major features using satellite imagery obtained  
in 1983.  
Les éléments importants ont été mis à jour à l'aide d'images prises  
par satellite en 1983.


PRODUCED BY THE CANADA CENTRE FOR MAPPING,  
DEPARTMENT OF ENERGY, MINES AND RESOURCES. UPDATED  
FROM LARGE SCALE MAPS. INFORMATION CURRENT AS  
SHOWN IN DIAGRAM. PUBLISHED IN 1989.  
COPIES MAY BE OBTAINED FROM THE CANADA MAP OFFICE,  
DEPARTMENT OF ENERGY, MINES AND RESOURCES, OTTAWA,  
OR YOUR NEAREST MAP DEALER.  
© 1989, HER MAJESTY THE QUEEN IN RIGHT OF CANADA,  
DEPARTMENT OF ENERGY, MINES AND RESOURCES.

Information concerning bench marks and horizontal survey  
measurements can be obtained from Geomatics Survey, Canada  
Centre for Surveying, Ottawa.

Pour tout renseignement concernant les repères et les bornes  
altimétriques, s'adresser aux Levés géodésiques, Centre  
canadien des levés, Ottawa.

## BLOW RIVER

### YUKON TERRITORY NORTHWEST TERRITORIES TERRITOIRE DU YUKON TERRITOIRES DU NORD-OUEST



Magnetic declination 1989 varies from 34°20' westerly at centre of  
west edge to 30°20' at centre of east edge. Mean annual  
change decreasing 18.0'.

En 1989, la déclinaison magnétique varie de 34°20' vers l'est au  
centre du bord ouest à 30°20' vers l'est au centre du bord est.  
La variation annuelle moyenne décroît de 18.0'.

