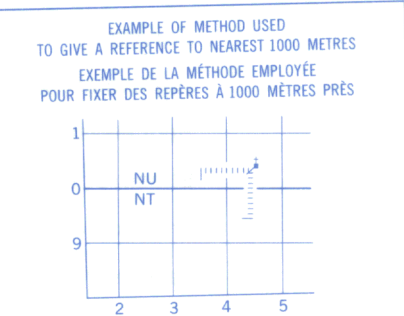
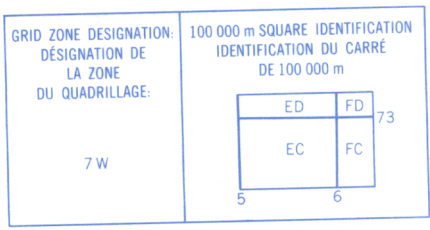


Military users,  
refer to this map as:  
Référence de cette carte  
pour usage militaire.

SERIES A 502 SÉRIE  
MAP 116G & 116F CARTE  
EDITION 3 MCE ÉDITION

TEN THOUSAND METRE  
UNIVERSAL TRANSVERSE MERCATOR GRID  
ZONE 7  
QUADRILLAGE UNIVERSEL TRANSVERSE DE MERCATOR  
DE DIX MILLE MÈTRES



REFERENCE POINT CHURCH - ÉGLISE (as above) (ci-dessus)  
POINT DE REPÈRE NU  
SQUARE: Read letters of 100 000m square  
CARRÉ: Lire les lettres du carré de 100 000 m  
EASTING: Read number on grid line  
immediately to left of point.  
ABSCISSE: Noter le chiffre de la ligne  
du quadrillage immédiatement à gauche  
du repère.  
Estimate tenths of a square from  
this line eastward to point.  
Estimer le nombre de dixièmes du carré  
entre cette ligne et le repère en direction est.  
NORTHING: Read number on grid line  
immediately below point.  
ORDONNÉE: Noter le chiffre de la ligne  
du quadrillage immédiatement en dessous  
du repère.  
Estimate tenths of a square from  
this line northward to point.  
Estimer le nombre de dixièmes du carré  
entre cette ligne et le repère en direction nord.  
GRID REFERENCE: NU4504  
RÉFÉRENCE AU QUADRILLAGE: NU4504  
If reporting beyond 18° in any direction, prefix Grid Zone  
designation as: 14VNU4504.  
Si vous faites connaître votre position à quelqu'un qui se  
trouve à plus de 18°; peu importe la direction, indiquez  
également la zone du quadrillage tel que: 14VNU4504

1951	1979
1951 & 1953	1951


PRODUCED BY THE SURVEYS AND MAPPING BRANCH,  
DEPARTMENT OF ENERGY, MINES AND RESOURCES, DERIVED  
FROM 1:50 000 MAPS. INFORMATION CURRENT AS SHOWN IN  
DIAGRAM. PUBLISHED IN 1987.  
COPIES MAY BE OBTAINED FROM THE CANADA MAP OFFICE,  
DEPARTMENT OF ENERGY, MINES AND RESOURCES, OTTAWA,  
OR YOUR NEAREST MAP DEALER.  
© 1987 HER MAJESTY THE QUEEN IN RIGHT OF CANADA  
DEPARTMENT OF ENERGY, MINES AND RESOURCES.

Information concerning bench marks and horizontal survey  
monuments can be obtained from Geodetic Survey, Surveys  
and Mapping Branch, Ottawa.

## OGILVIE RIVER

YUKON TERRITORY TERRITOIRE DU YUKON

Roads: loose or stabilized surface, all weather ..... gravel, aggloméré, toute saison ..... 2 lanes or more ..... 2 voies ou plus ..... less than 2 lanes ..... moins de 2 voies ..... loose surface, dry weather ..... de gravier, temps sec ..... cart track ..... de terre ..... trail, cut line or portage ..... sentier, percée ou portage .....  
FOR COMPLETE REFERENCE SEE REVERSE SIDE POUR UNE LISTE COMPLÈTE DES SIGNES, VOIR AU VERSO

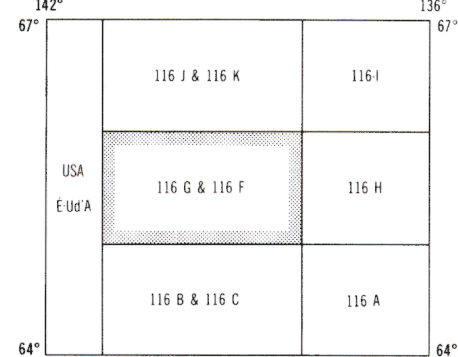
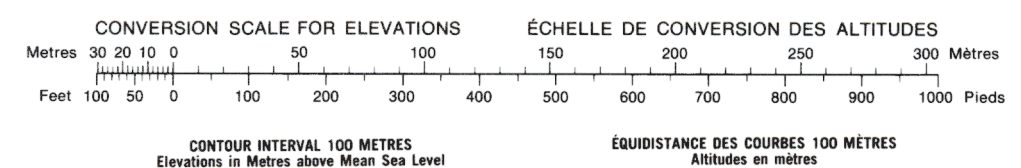


Magnetic declination 1987 varies from 31°38' easterly at centre of west  
edge to 32°43' easterly at centre of east edge. Mean annual change  
decreasing 13.7°.

In 1987, la déclinaison magnétique varie de 31°38' vers l'est au  
centre du bord ouest à 32°43' vers l'est au centre du bord est.  
La variation annuelle décroît de 13.7°.

Pour tout renseignement concernant les repères et bornes  
altimétriques, s'adresser aux levés géodésiques, Direction  
des levés et de la cartographie, Ottawa.

ÉTABLI PAR LA DIRECTION DES LEVÉS ET DE LA CARTOGRAPHIE,  
MINISTÈRE DE L'ÉNERGIE, DES MINES ET DES RESSOURCES,  
TIRÉE DE CARTES AU 1:50 000. RENSEIGNEMENTS À JOUR TELS  
QU'INDIQUÉS AU DIAGRAMME. PUBLIÉE EN 1987.  
CES CARTES SONT EN VENTE AU BUREAU DES CARTES DU  
CANADA, MINISTÈRE DE L'ÉNERGIE, DES MINES ET DES RES-  
SOURCES, OTTAWA, OU CHEZ LE VENDEUR LE PLUS PRÈS.  
© 1987 SA MAJESTÉ LA REINE DU CHEF DU CANADA  
MINISTÈRE DE L'ÉNERGIE, DES MINES ET DES RESSOURCES.



OGILVIE RIVER  
116 G & 116 F  
EDITION 3 ÉDITION

METRIC/MÉTRIQUE

OGILVIE RIVER  
116 G & 116 F  
EDITION 3 ÉDITION