

PRODUCED BY THE CANADA CENTRE FOR MAPPING (OTTAWA)
DEPARTMENT OF ENERGY, MINES AND RESOURCES
DERIVED FROM 1:50 000 MAPS. INFORMATION CURRENT AS
SHOWN IN DIAGRAM. PUBLISHED IN 1988.


COPIES MAY BE OBTAINED FROM THE CANADA MAP OFFICE,
DEPARTMENT OF ENERGY, MINES AND RESOURCES, OTTAWA,
OR YOUR NEAREST MAP DEALER.

© 1988, HER MAJESTY THE QUEEN IN RIGHT OF CANADA,
DEPARTMENT OF ENERGY, MINES AND RESOURCES.

Information concerning bench marks and horizontal survey
monuments can be obtained from Geodetic Survey, Canada
Centre for Surveying, Ottawa.

STEWART RIVER

YUKON TERRITORY TERRITOIRE DU YUKON



Magnetic declination 1988 varies from 29°45' easterly at centre
of west edge to 30°38' easterly at centre of east edge. Mean
annual change decreasing 14.7°.

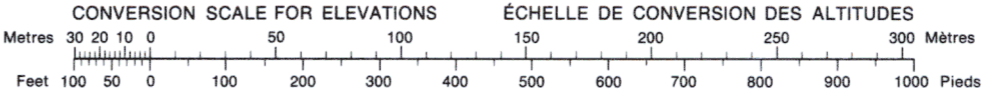
En 1988, la déclinaison magnétique varie de 29°45' vers l'est au
centre du bord ouest à 30°38' vers l'est au centre du bord est.
La variation annuelle moyenne décroît de 14,7°.

Pour tout renseignement concernant les repères et les bornes
altimétriques, s'adresser aux Levés géodésiques, Centre
canadien des levés, Ottawa.

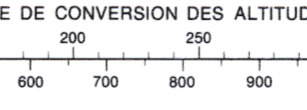
ÉTABLI PAR LE CENTRE CANADIEN DE CARTOGRAPHIE (OTTAWA)
MINISTÈRE DE L'ÉNERGIE, DES MINES ET DES RESSOURCES
TITRE DE CARTES A 1:50 000. RENSEIGNEMENTS À VOIR TELS
QU'INDIQUÉS DANS LE DIAGRAMME. PUBLIÉE EN 1988.

CES CARTES SONT EN VENTE AU BUREAU DES CARTES DU
CANADA, MINISTÈRE DE L'ÉNERGIE, DES MINES ET DES RESSOURCES,
OTTAWA, OU CHEZ LE VENDEUR LE PLUS PRÈS.

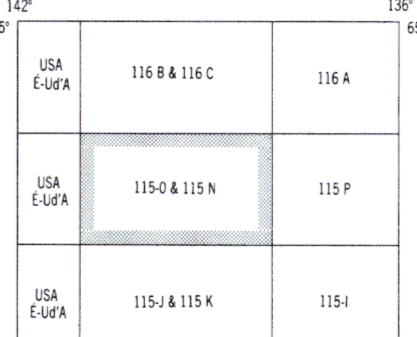
© 1988, SA MAJESTÉ LA REINE DU CHEF DU CANADA,
MINISTÈRE DE L'ÉNERGIE, DES MINES ET DES RESSOURCES.



CONTOUR INTERVAL 500 FEET
Elevations in Feet above Mean Sea Level
North American Datum 1927
Transverse Mercator Projection



ÉQUIDISTANCE DES COURBES 500 PIEDS
Altitudes en pieds
Système de référence géodésique nord-américain, 1927
Projection transverse de Mercator



Index to adjoining Maps of the National Topographic System
Tableau d'assemblage du Système national de référence cartographique

STEWART RIVER

115-0 & 115 N

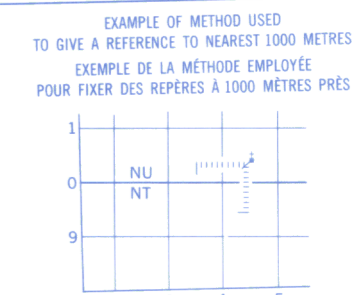
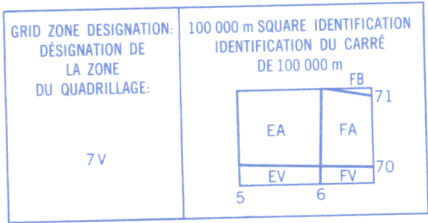
EDITION 2 ÉDITION

Military users,
refer to this map as:
Référence de cette carte
pour usage militaire:

SERIES A 502
MAP 115-0 & 115 N
EDITION 2 MCE ÉDITION

SÉRIE
CARTE
ÉDITION

TEN THOUSAND METRE
UNIVERSAL TRANSVERSE MERCATOR GRID
ZONE 7
QUADRILLAGE UNIVERSEL TRANSVERSE DE MERCATOR
DE DIX MILLE MÈTRES



REFERENCE POINT CHURCH - ÉGLISE (as above) (ci-dessus)

SQUARE: Read letters of 100 000m square
CARRÉ: Lire les lettres du carré de 100 000m

EASTING: Read number on grid line
immediately to left of point
ABSCISSE: Lire le chiffre de la ligne
du quadrillage immédiatement à gauche
du repère
Estimate tenths of a square from
this line eastward to point
Estimer le nombre de dixièmes du carré
entre cette ligne et le repère en direction est.

NORTHING: Read number on grid line
immediately below point
ORDONNÉE: Lire le chiffre de la ligne
du quadrillage immédiatement en dessous
du repère
Estimate tenths of a square from
this line northward to point
Estimer le nombre de dixièmes du carré
entre cette ligne et le repère en direction nord.

GRID REFERENCE NU4504
RÉFÉRENCE AU QUADRILLAGE

If reporting beyond 18° in any direction, prefix Grid Zone
designation as 14NNU4504.
Si vous faites connaître votre position à quelqu'un qui se
trouve à plus de 18° peu importe la direction, indiquez
également la zone du quadrillage tel que 14NNU4504.

STEWART RIVER

115-0 & 115 N

EDITION 2 ÉDITION