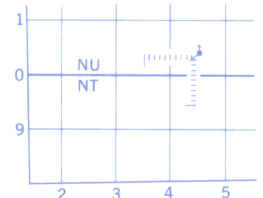


Military users, refer to this map as: Référence de cette carte pour usage militaire:	SERIES	A 502	SÉRIE
	MAP	115-I	CARTE
	EDITION	4 MCE	ÉDITION

TEN THOUSAND METRE  
UNIVERSAL TRANSVERSE MERCATOR GRID  
ZONE 8  
QUADRILLAGE UNIVERSEL TRANSVERSE DE MERCATOR  
DE DIX MILLE MÈTRES

GRID ZONE DESIGNATION DÉSIGNATION DE LA ZONE DU QUADRILLAGE:	100 000 m SQUARE IDENTIFICATION IDENTIFICATION DU CARRÉ DE 100 000 m			
	B	V	LE	ME
			LD	MD
			4	69

EXAMPLE OF METHOD USED  
TO GIVE A REFERENCE TO NEAREST 1000 METRES  
EXEMPLE DE LA METHODE EMPLOYÉE  
POUR FIXER DES REPÈRES À 1000 MÈTRES PRÈS



REFERENCE POINT CHURCH - ÉGLISE (as above)  
POINT DE REPÈRE (ci-dessus)

SQUARE: Read letters of 100 000m square  
CARRÉ: Lire les lettres du carré de 100 000m

EASTING: Read number on grid line  
immediately to left of point.  
ABSCISSE: Noter le chiffre de la ligne  
du quadrillage immédiatement à gauche  
du repère.

Estimate tenths of a square from  
this line eastward to point.  
Estimer le nombre de dixièmes du carré  
entre cette ligne et le repère en direction est:

NORTHING: Read number on grid line  
immediately below point.  
ORDONNÉE: Noter le chiffre de la ligne  
du quadrillage immédiatement en dessous  
du repère.

Estimate tenths of a square from  
this line northward to point.  
Estimer le nombre de dixièmes du carré  
entre cette ligne et le repère en direction nord:

GRID REFERENCE: NU4504  
RÉFÉRENCE AU QUADRILLAGE:

If reporting beyond 18° in any direction, prefix Grid Zone  
designation as: 14VNU4504  
Si vous faites connaître votre position à quelqu'un qui se  
trouve à plus de 18° peu importe la direction, indiquez  
également la zone du quadrillage tel que 14VNU4504

1948		1957
	1949	
1960	1947	
	1957	1979

Updated for features visible on 1986 satellite imagery.  
Mise à jour pour illustrer les éléments cartographiques visibles  
sur les images satellite de 1986.

PRODUCED BY THE CANADA CENTRE FOR MAPPING,  
DEPARTMENT OF ENERGY, MINES AND RESOURCES.  
UPDATED FROM LARGE SCALE MAPS. INFORMATION CURRENT  
AS SHOWN IN DIAGRAM. PUBLISHED 1990.


COPIES MAY BE OBTAINED FROM THE CANADA MAP OFFICE,  
DEPARTMENT OF ENERGY, MINES AND RESOURCES, OTTAWA,  
OR YOUR NEAREST MAP DEALER.

© 1990. HER MAJESTY THE QUEEN IN RIGHT OF CANADA.  
DEPARTMENT OF ENERGY, MINES AND RESOURCES.

Information concerning bench  
marks and horizontal survey  
measurements can be obtained from Geomatics Survey, Canada  
Centre for Surveying, Ottawa.

## CARMACKS

YUKON TERRITORY TERRITOIRE DU YUKON



Magnetic declination 1990 varies from 29°30' easterly at centre  
of west edge to 29°59' easterly at centre of east edge. Mean  
annual change decreasing 12.7.

En 1990, la déclinaison magnétique varie de 29°30' vers l'est au  
centre du bord ouest à 29°59' vers l'est au centre du bord est.  
La variation annuelle moyenne décroît de 12,7.


Pour tout renseignement concernant les repères de nivellement  
et les bornes géodésiques, prière de s'adresser à la Division  
des levés géodésiques, Centre canadien des levés, Ottawa.

ÉTABLI PAR LE CENTRE CANADIEN DE CARTOGRAPHIE,  
MINISTÈRE DE L'ÉNERGIE, DES MINES ET DES RESSOURCES.  
MISE À JOUR À L'AIDE DE CARTES À GRANDE ÉCHELLE. RÉS-  
SOURCES, OTTAWA, OU CHEZ LE VENDEUR LE PLUS PRÈS.

PUBLIÉE EN 1990.

CES CARTES SONT EN VENTE AU BUREAU DES CARTES DU  
CANADA, MINISTÈRE DE L'ÉNERGIE, DES MINES ET DES RESSOURCES,  
OTTAWA, OU CHEZ LE VENDEUR LE PLUS PRÈS.

© 1990. SA MAJESTÉ LA REINE DU CHEF DU CANADA.  
MINISTÈRE DE L'ÉNERGIE, DES MINES ET DES RESSOURCES.



141°	115 O & 115 N	115 P	105 M	134°
	115 J & 115 K	115 I	105 L	
	115 G & 115 F	115 H	105 E	
61°				61°

Index to adjoining Maps of the National Topographic System  
Tableau d'assemblage du Système national de référence cartographique