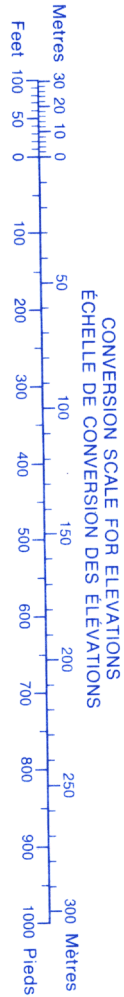
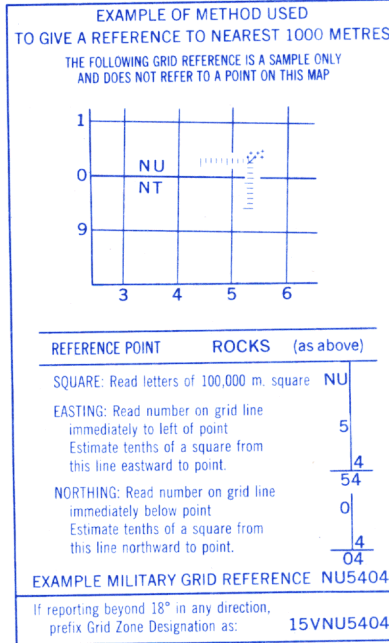
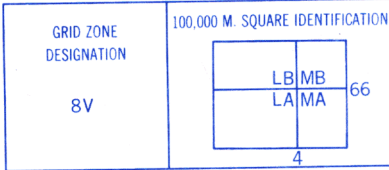


Refer to
this map as:

114 P & 114-I
EDITION 2 MCE
SERIES A 502



TEN THOUSAND METRE
UNIVERSAL TRANSVERSE MERCATOR GRID
ZONE 8



Produced by the SURVEYS AND MAPPING BRANCH,
DEPARTMENT OF ENERGY, MINES AND RESOURCES.
U.S.A. information supplied by the UNITED STATES GEOLOGICAL SURVEY. Information current as of 1973. Printed 1975.

Magnetic declination 1975 varies from 29°10' easterly at
centre of west edge to 29°04' easterly at centre of east edge.
Mean annual change 3.4' westerly.

Copies may be obtained from the Canada Map Office,
Department of Energy, Mines and Resources, Ottawa,
or your nearest map dealer.

© Canada Copyrights Reserved 1975

ROAD SURFACE, ALL WEATHER: pavé, toute saison
ROUTE: de gravier, toute saison
LOOSE SURFACE, ALL WEATHER: de gravier, toute saison
CART TRACK, TRAIL: de terre, sentier

FOR COMPLETE REFERENCE SEE REVERSE SIDE
POUR UNE LISTE COMPLÈTE DES SIGNES, VOIR AU VERSO

TATSHENSHINI RIVER

CANADA - UNITED STATES OF AMERICA

Scale 1:250,000 Échelle



CONTOUR INTERVAL 500 FEET
Elevations in Feet above Mean Sea Level
North American Datum 1927
Transverse Mercator Projection

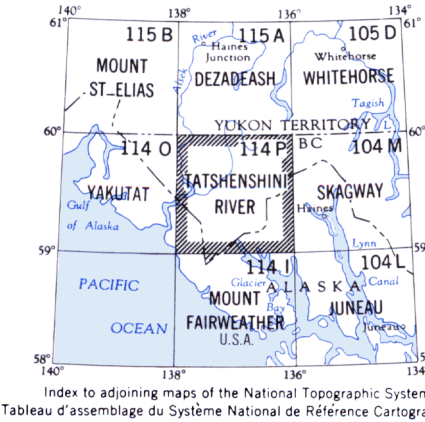
ÉQUIDISTANCE DES COURBES 500 PIEDS
Élevations en pieds au-dessus du niveau moyen de la mer
Système de référence géodésique nord américain, 1927
Projection transverse de Mercator

Établie par la DIRECTION DES LÈVES ET DE LA CARTOGRAPHIE,
MINISTÈRE DE L'ÉNERGIE, DES MINES ET DES RESSOURCES.
Renseignements américains fournis par le GEOLOGICAL SURVEY OF THE
ÉTATS-UNIS. Renseignements à jour en 1973. Imprimé en 1975.

La déclinaison magnétique pour 1975 varie de 29°10' Est
au centre de la limite Ouest à 29°04' Est au centre de la
limite Est. Variation moyenne annuelle 3.4' Ouest.

Ces cartes sont en vente au Bureau des Cartes du Canada,
ministère de l'Énergie, des Mines et des Ressources, Ottawa,
ou chez le vendeur le plus près.

© Canada 1975 tous droits réservés



TATSHENSHINI RIVER
114 P & 114-I
EDITION 2