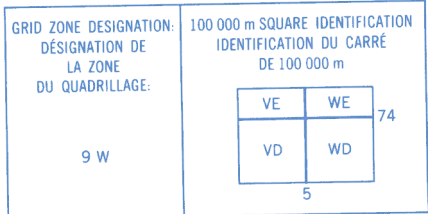




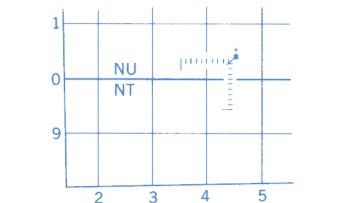
Military users, refer to this map as: Réference de cette carte pour usage militaire.

|         |       |         |
|---------|-------|---------|
| SERIES  | A 502 | SÉRIE   |
| MAP     | 106-I | CARTE   |
| EDITION | 2 MCE | ÉDITION |

TEN THOUSAND METRE  
UNIVERSAL TRANSVERSE MERCATOR GRID  
ZONE 9  
QUADRILLAGE UNIVERSEL TRANSVERSE DE MERCATOR  
DE DIX MILLE MÈTRES



EXAMPLE OF METHOD USED  
TO GIVE A REFERENCE TO NEAREST 1000 METRES  
EXEMPLE DE LA METHODE EMPLOYEE  
POUR FIXER DES REPÈRES À 1000 MÈTRES PRÈS



REFERENCE POINT  
POINT DE REPÈRE

CHURCH - EGLISE

100 000 m SQUARE  
CARRÉ: Lire les lettres du carré de 100 000 m

EASTING: Read number on grid line immediately to left of point:  
ABSCISSE: Note le chiffre de la ligne de quadrillage immédiatement à gauche du repère:  
Estimate tenths of a square from this line eastward to point.  
Estimer le nombre de dixièmes du carré entre cette ligne et le repère en direction est

NORTHING: Read number on grid line immediately below point:  
ORDONNÉE: Note le chiffre de la ligne de quadrillage immédiatement en dessous du repère:  
Estimate tenths of a square from this line northward to point.  
Estimer le nombre de dixièmes du carré entre cette ligne et le repère en direction nord

GRID REFERENCE  
RÉFÉRENCE AU QUADRILLAGE

NU4504

If reporting beyond 18° in any direction, prefix Grid Zone designation as 14VNU4504.  
Si vous faites connaître votre position à quelqu'un qui se trouve à plus de 18°, peu importe la direction, indiquez également la zone du quadrillage tel que 14VNU4504

PRODUCED BY THE SURVEYS AND MAPPING BRANCH,  
DEPARTMENT OF ENERGY, MINES AND RESOURCES,  
DERIVED FROM 1:50 000 MAPS. INFORMATION CURRENT AS  
SHOWN IN DIAGRAM. PUBLISHED IN 1988.

© 1988 HER MAJESTY THE QUEEN IN RIGHT OF CANADA,  
DEPARTMENT OF ENERGY, MINES AND RESOURCES.

Information concerning bench marks and horizontal survey  
monuments can be obtained from Geodetic Survey, Surveys  
and Mapping Branch, Ottawa.

### FORT GOOD HOPE

DISTRICT OF MACKENZIE DISTRICT DE MACKENZIE  
NORTHWEST TERRITORIES TERRITOIRES DU NORD-OUEST

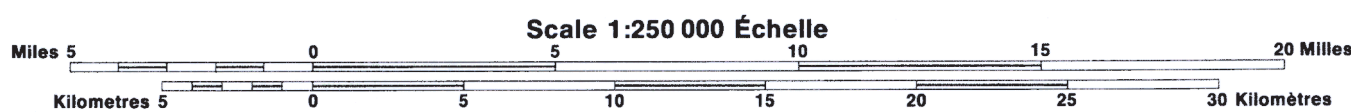
Pour tout renseignement concernant les repères et bornes  
administratives, s'adresser au service Géodésique, Surveys  
and Mapping Branch, Ottawa.

ÉTABLI PAR LA DIRECTION DES LEVÉS ET DE LA CARTOGRAPHIE,  
MINISTÈRE DE L'ÉNERGIE, DES MINES ET DES RESSOURCES,  
TIRÉE DE CARTES À 1:50 000. RENSEIGNEMENTS À JOUR TELS  
QU'INDIQUÉS AU DIAGRAMME. PUBLIÉE EN 1988.

© 1988 SA MAJESTÉ LA REINE DU CHEF DU CANADA,  
MINISTÈRE DE L'ÉNERGIE, DES MINES ET DES RESSOURCES.

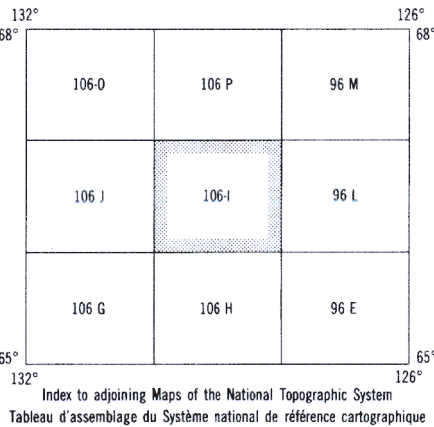

Roads: Routes:  
cart track: de terre:  
trail, cut line or portage: sentier, percée ou portage:

FOR COMPLETE REFERENCE SEE REVERSE SIDE POUR UNE LISTE COMPLÈTE DES SIGNES, VOIR AU VERSO



Magnetic declination 1988 varies from 35°20' easterly at centre of  
west edge to 35°35' easterly at centre of east edge. Mean annual  
change decreasing 0.5°

En 1988, la déclinaison magnétique varie de 35°20' vers l'est au  
centre du bord ouest à 35°35' vers l'est au centre du bord est.  
La variation annuelle moyenne décroît de 0,5°



FORT GOOD HOPE  
106-I  
EDITION 2 ÉDITION

FORT GOOD HOPE  
106-I  
EDITION 2 ÉDITION