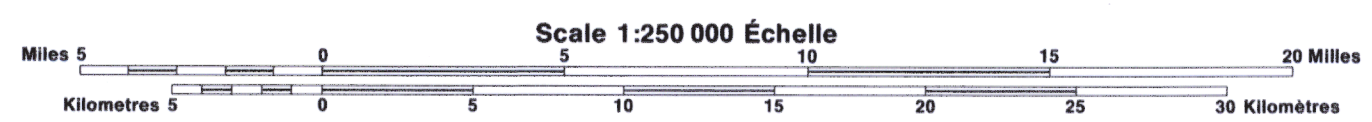


This map was compared with satellite imagery obtained in 1985 and found to be up-to-date in all major features.
On a comparé cette carte aux images prises par satellite en 1985, nous avons constaté que toutes ses caractéristiques principales étaient à jour.

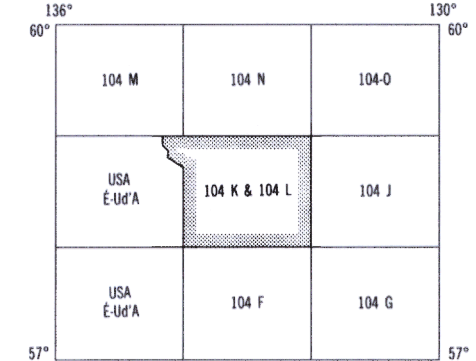

Roads Routes
cart track sentier, percée ou portage
trail, cut line or portage

FOR COMPLETE REFERENCE SEE REVERSE SIDE POUR UNE LISTE COMPLÈTE DES SIGNES, VOIR AU VERSO



Magnetic declination 1990 varies from 27°25' easterly at centre of west edge to 27°39' easterly at centre of east edge. Mean annual change decreasing 12'.

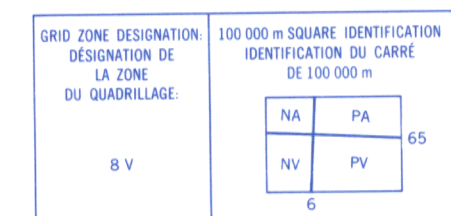
En 1990, la déclinaison magnétique varie de 27°25' vers l'est au centre du bord ouest à 27°39' vers l'est au centre du bord est. La variation annuelle moyenne décroît de 12'.



Index to adjoining Maps of the National Topographic System
Tableau d'assemblage du Système national de référence cartographique

Military users, refer to this map as: Référence de cette carte pour usage militaire.	SERIES A 502 MAP 104 K & 104 L EDITION 2 MCE EDITION	SÉRIE CARTE
---	--	----------------

TEN THOUSAND METRE
UNIVERSAL TRANSVERSE MERCATOR GRID
ZONE 8
QUADRILLAGE UNIVERSEL TRANSVERSE DE MERCATOR
DE DIX MILLE MÈTRES



EXAMPLE OF METHOD USED TO GIVE A REFERENCE TO NEAREST 1000 METRES
EXEMPLE DE LA MÉTHODE EMPLOYÉE POUR FIXER DES REPÈRES À 1000 MÈTRES PRÈS

REFERENCE POINT CHURCH - ÉGLISE (as above) (ci-dessus) NU
POINT DE REPÈRE

SQUARE: Read letters of 100 000m square. CARRÉ: Lire les lettres du carré de 100 000m

EASTING: Read number on grid line immediately to left of point. ASCISSA: Note le chiffre de la ligne du quadrillage immédiatement à gauche du repère. Estimate tenths of a square from this line eastward to point. Estimer le nombre de dixièmes du carré entre cette ligne et le repère en direction est: 4 5

NORTHING: Read number on grid line immediately below point. ORDONNÉE: Note le chiffre de la ligne du quadrillage immédiatement en dessous du repère. Estimate tenths of a square from this line northward to point. Estimer le nombre de dixièmes du carré entre cette ligne et le repère en direction nord: 4 04

GRID REFERENCE: REFERENCE AU QUADRILLAGE: NU4504

If reporting beyond 18° in any direction, prefix Grid Zone designation as: 14VNU4504
Si vous faites connaître votre position à quelque fin que se trouve à plus de 18° sans indiquer la direction, indiquez également la zone du quadrillage tel que 14VNU4504