



METRIC/MÉTRIQUE

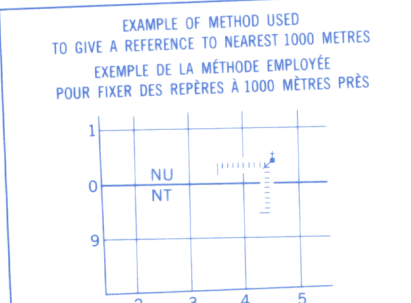
METRIC/MÉTRIQUE

Military users, refer to this map as: MAP 98 D & 98 C
Référence de cette carte pour usage militaire: ÉDITION 2 MCE ÉDITION

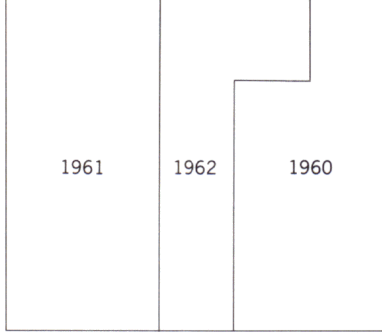
BERNARD RIVER
98 D & 98 C
ÉDITION 2 ÉDITION

TEN THOUSAND METRE
UNIVERSAL TRANSVERSE MERCATOR GRID
ZONE 10
QUADRILLAGE UNIVERSEL TRANSVERSE DE MERCATOR
DE DIX MILLE MÈTRES

GRID ZONE DESIGNATION DESIGNATION DE LA ZONE DU QUADRILLAGE	100 000 m SQUARE IDENTIFICATION DU CARRÉ DE 100 000 m						
10 X	<table><tr><td>DT</td><td>ET</td></tr><tr><td>DS</td><td>ES</td></tr><tr><td>5</td><td>82</td></tr></table>	DT	ET	DS	ES	5	82
DT	ET						
DS	ES						
5	82						

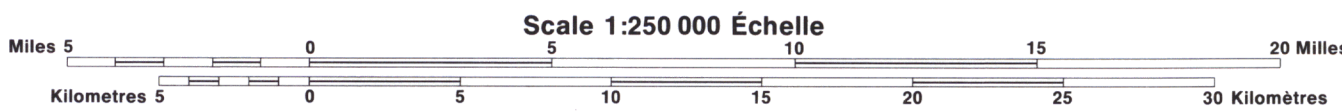


REFERENCE POINT CHURCH- EGLISE (as above) (ci-dessus)
POINT DE REPÈRE
SQUARE: Read letters of 100 000m square
CARRÉ: Lire les lettres du carré de 100 000m
EASTING: Read number on grid line immediately to left of point
ABSCISSE: Lire le chiffre de la ligne du quadrillage immédiatement à gauche du repère
Estimate tenths of a square from this line eastward to point
Estimer le nombre de dixièmes du carré entre cette ligne et le repère en direction est-est
NORTHING: Read number on grid line immediately below point
ORDONNÉE: Lire le chiffre de la ligne du quadrillage immédiatement en dessous du repère
Estimate tenths of a square from this line northward to point
Estimer le nombre de dixièmes du carré entre cette ligne et le repère en direction nord-nord
GRID REFERENCE: NU4504
REFERENCE AU QUADRILLAGE: NU4504
If reporting beyond 18° in any direction, prefix Grid Zone designation as: 14VNU4504
Si vous faites connaître votre position à quelqu'un qui se trouve à plus de 18° peu importe la direction, indiquez également la zone du quadrillage tel que 14VNU4504



This map was compared with satellite imagery obtained in 1988 and found to be accurate to all major features.
On a comparé cette carte aux images prises par satellite en 1988, nous avons constaté que toutes ses caractéristiques principales étaient à jour.

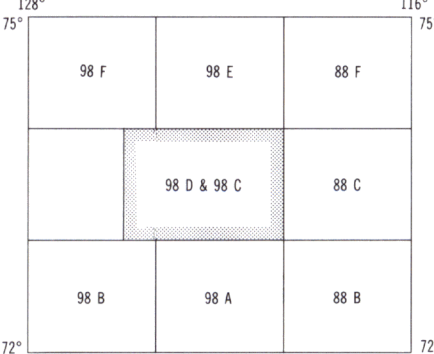
Roads: Routes
cart track: sentier, percée ou portage
trail, cut line or portage: sentier, percée ou portage
FOR COMPLETE REFERENCE SEE REVERSE SIDE POUR UNE LISTE COMPLÈTE DES SIGNES, VOIR AU VERSO



THE MAGNETIC COMPASS MAY BE ERRATIC IN THIS AREA.
Magnetic declination 1990 varies from 47°27' westerly at centre of west edge to 49°30' westerly at centre of east edge. Mean annual change decreasing 24.8.

LA BOUSSELS S'ERA PEUT-ÊTRE INSTABLE DANS CETTE RÉGION.
En 1990, la déclinaison magnétique varie de 47°27' vers l'est au centre du bord ouest à 49°30' vers l'est au centre du bord est. La variation annuelle moyenne décroît de 24,8.

ÉTABLI PAR LE CENTRE CANADIEN DE CARTOGRAPHIE
MINISTÈRE DE L'ÉNERGIE, DES MINES ET DES RESSOURCES
TIRÉE DE CARTES À 1:50 000. RENSEIGNEMENTS À JOUR TELS QU'INDIQUÉS DANS LE DIAGRAMME, PUBLIÉE EN 1980
CES CARTES SONT EN VENTE AU BUREAU DES CARTES DU CANADA, MINISTÈRE DE L'ÉNERGIE, DES MINES ET DES RESSOURCES, OTTAWA, OU CHEZ LE VENDOR LE PLUS PRÈS.
© 1990, SA MAJESTÉ LA REINE DU CHEF DU CANADA, MINISTÈRE DE L'ÉNERGIE, DES MINES ET DES RESSOURCES.



BERNARD RIVER
98 D & 98 C
ÉDITION 2 ÉDITION