

NOTE: Off-shore islands lie within the District of Franklin, N.W.T.  
Les îles du large font partie du district de Franklin (T.N.-O.)


Produced, 1968, by the SURVEYS AND MAPPING BRANCH,  
DEPARTMENT OF ENERGY, MINES AND RESOURCES.  
Imprimé en 1971.

Magnetic declination 1969 varies from 43°45' easterly at  
centre of west edge to 44°35' easterly at centre of east  
edge. Mean annual change 9.4' westerly.

INTERIM CORRECTIONS 2001

Roads:  
ice/snow or stabilized surface, all weather..... 2 lanes or more  
ice/snow surface, dry weather..... less than 2 lanes

FOR COMPLETE REFERENCE SEE REVERSE SIDE



# BROCK RIVER

DISTRICT OF MACKENZIE  
NORTHWEST TERRITORIES  
NUNAVUT

CONTOUR INTERVAL 100 FEET  
Elevations in Feet above Mean Sea Level  
North American Datum 1927  
Transverse Mercator Projection

ÉQUIDISTANCE DES COURBES 100 PIEDS  
Élévation en pieds au-dessus du niveau moyen de la mer  
Système de référence géodésique nord-américain 1927  
Projection transverse de Mercator

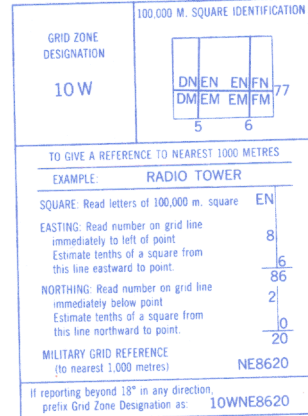
Établi en 1968 par la DIRECTION DES LEVÉS ET DE LA CARTOGRAPHIE,  
MINISTÈRE DE L'ÉNERGIE, DES MINES ET DES RESSOURCES.  
Imprimé en 1971.

La déclinaison magnétique pour 1969 varie de 43°45' Est  
au centre de la limite Ouest à 44°35' Est au centre de la  
limite Est. Variation moyenne annuelle 9,4' Ouest.

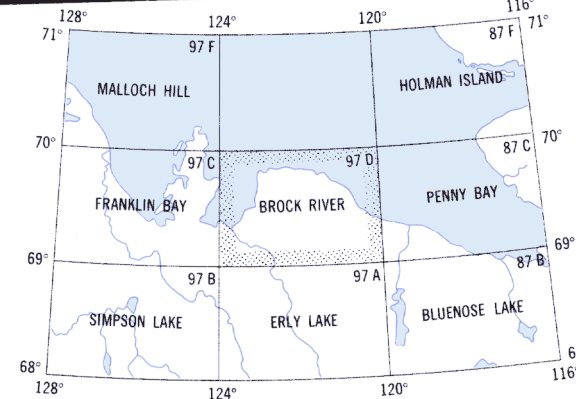
CORRECTIONS PROVISOIRES 2001

Routes:  
gravier aggloméré, toute saison..... 2 voies ou plus  
de gravier période sèche..... moins de 2 voies

POUR UNE LISTE COMPLÈTE DES SIGNES, VOIR AU VERSO



TEN THOUSAND METRE  
UNIVERSAL TRANSVERSE MERCATOR GRID  
ZONE 10



BROCK RIVER  
97 D  
EDITION 3