

Military users, refer to this map as: Référence de cette carte pour usage militaire:	SERIES MAP EDITION	A 502 96 P 3 MCE	SÉRIE CARTE ÉDITION
---	--------------------------	------------------------	---------------------------

METRIC/MÉTRIQUE

METRIC/MÉTRIQUE

TEN THOUSAND METRE
UNIVERSAL TRANSVERSE MERCATOR GRID
ZONE 10
QUADRILLAGE DE DIX MILLE MÈTRES
TRANSVERSE UNIVERSEL DE MERCATOR

GRID ZONE DESIGNATION: DESIGNATION DE LA ZONE DU QUADRILLAGE:	100 000 m SQUARE IDENTIFICATION IDENTIFICATION DU CARRÉ DE 100 000 m						
10W	<table><tr><td>EL</td><td>FL</td></tr><tr><td>EK</td><td>FK</td></tr><tr><td></td><td>6</td></tr></table>	EL	FL	EK	FK		6
EL	FL						
EK	FK						
	6						

EXAMPLE OF METHOD USED
TO GIVE A REFERENCE TO NEAREST 1000 METRES
EXEMPLE DE LA METHODE EMPLOYEE
POUR FIXER DES REPÈRES A 1000 MÈTRES PRÈS

REFERENCE POINT CHURCH - EGLISE (as above) (ci-dessus)
POINT DE REPÈRE

SQUARE: Read letters of 100 000m square
CARRÉ: Lire les lettres du carré de 100 000m

EASTING: Read number on grid line immediately to left of point
ABSCISSE: Noter le chiffre de la ligne du quadrillage immédiatement à gauche du repère

Estimate tenths of a square from this line eastward to point:
Estimer le nombre de dixièmes du carré entre cette ligne et le repère en direction est

NORTHING: Read number on grid line immediately below point
ORDONNÉE: Noter le chiffre de la ligne du quadrillage immédiatement en dessous du repère

Estimate tenths of a square from this line northward to point:
Estimer le nombre de dixièmes du carré entre cette ligne et le repère en direction nord

GRID REFERENCE: NU4504
RÉFÉRENCE AU QUADRILLAGE:

If reporting beyond 18° in any direction, prefix Grid Zone designation as: 14VNU4504
Si vous faites connaître votre position à quelqu'un qui se trouve à plus de 18°, peu importe la direction, indiquez également la zone du quadrillage tel que: 14VNU4504

Produced by the SURVEYS AND MAPPING BRANCH,
DEPARTMENT OF ENERGY, MINES AND RESOURCES.
Dérivé de 1:50 000 maps. Information current as shown in diagram.
Publié en 1985.

Information concerning bench marks and horizontal survey monuments can
be obtained from Geodetic Survey, Surveys and Mapping Branch, Ottawa.

© 1985: Her Majesty the Queen in Right of Canada.
Department of Energy, Mines and Resources

INTERIM CORRECTIONS 2001

BLOODY RIVER

DISTRICT OF MACKENZIE DISTRICT DE MACKENZIE

NORTHWEST TERRITORIES TERRITOIRES DU NORD-OUEST

Pour tout renseignement concernant les repères et bornes altimétriques, s'adresser
aux levés géodésiques, Direction des levés et de la cartographie, Ottawa.

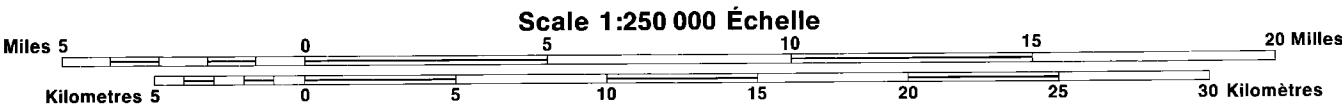
Établi par le DIRECTION DES LEVÉS ET DE LA CARTOGRAPHIE,
MINISTÈRE DE L'ÉNERGIE, DES MINES ET DES RESSOURCES.
Tous les contours au 1:50 000. Renseignements à jour tels qu'indiqués au diagramme.
Publié en 1985.

© 1985: Sa Majesté La Reine du Chef du Canada.
Ministère de l'Énergie, des Mines et des Ressources.

CORRECTIONS PROVISOIRES 2001

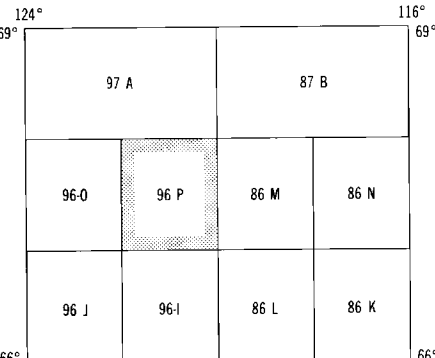
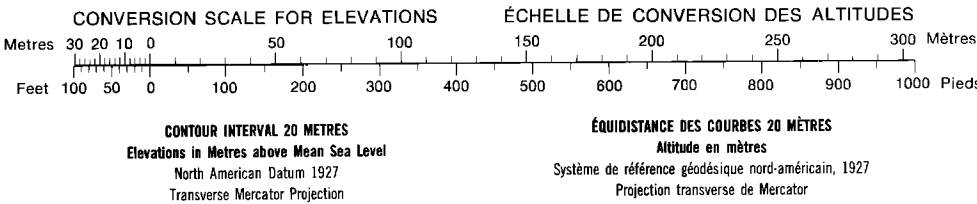
Roads: Routes:
cart track: de terre:
trail, cut line or portage: sentier, percée ou portage:

FOR COMPLETE REFERENCE SEE REVERSE SIDE POUR UNE LISTE COMPLÈTE DES SIGNES, VOIR AU VERSO



Magnetic declination 1985 varies from 38°11' easterly at centre of
west edge to 37°54' easterly at centre of east edge. Mean annual
change decreasing 15.4'

En 1985, la déclinaison magnétique varie vers l'est de 38°11' au
centre du bord ouest à 37°54' au centre du bord est. La variation
annuelle moyenne décroît de 15,4'



BLOODY RIVER
96 P
EDITION 3 ÉDITION