

Military users, refer to this map as: Référence de cette carte pour usage militaire:	SERIES A 502 MAP 96 N EDITION 3 MCE	SERIE CARTE ÉDITION
---	---	---------------------------

TEN THOUSAND METRE  
UNIVERSAL TRANSVERSE MERCATOR GRID  
ZONE 10  
QUADRILLAGE DE DIX MILLE MÈTRES  
TRANSVERSE UNIVERSEL DE MERCATOR

GRID ZONE DESIGNATION DESIGNATION DE LA ZONE DU QUADRILLAGE:	100 000 m SQUARE IDENTIFICATION IDENTIFICATION DU CARRÉ DE 100 000 m				
10 W	<table><tr><td>CL</td><td>DL</td></tr><tr><td>CK</td><td>DK</td></tr></table> 75 4	CL	DL	CK	DK
CL	DL				
CK	DK				

EXAMPLE OF METHOD USED  
TO GIVE A REFERENCE TO NEAREST 1000 METRES  
EXEMPLE DE LA METHODE EMPLOYEE  
POUR FIXER DES REPÈRES A 1000 MÈTRES PRÈS

REFERENCE POINT CHURCH - ÉGLISE (as above) (ci-dessus)  
POINT DE REPÈRE

SQUARE: Read letters of 100 000m square  
CARRÉ: Lire les lettres du carré de 100 000m NU

EASTING: Read number on grid line  
immediately to left of point.  
ABSCISSE: Noter le chiffre de la ligne  
du quadrillage immédiatement à gauche  
du repère.  
Estimate tenths of a square from  
this line eastward to point.  
Estimer le nombre de dixièmes du carré  
entre cette ligne et le repère en direction est. 4  
5  
45

NORTHING: Read number on grid line  
immediately below point.  
ORDONNÉE: Noter le chiffre de la ligne  
du quadrillage immédiatement en dessous  
du repère.  
Estimate tenths of a square from  
this line northward to point.  
Estimer le nombre de dixièmes du carré  
entre cette ligne et le repère en direction nord. 0  
4  
04

GRID REFERENCE: NU4504  
RÉFÉRENCE AU QUADRILLAGE:

If reporting beyond 18° in any direction, prefix Grid Zone  
designation as: 14VNU4504  
Si vous faites connaître votre position à quelqu'un qui se  
trouve à plus de 18° peu importe la direction, indiquez  
également la zone du quadrillage tel que 14VNU4504

Produced by the SURVEYS AND MAPPING BRANCH,  
DEPARTMENT OF ENERGY, MINES AND RESOURCES.  
Département de l'énergie, des mines et des ressources.  
Derived from 1:50 000 maps. Information current as shown in diagram.  
Publié en 1985.

Copies may be obtained from the Canada Map Office,  
Department of Energy, Mines and Resources, Ottawa,  
or your nearest map dealer.

© 1985 Her Majesty the Queen in Right of Canada  
Département de l'énergie, des mines et des ressources.

Information concerning bench marks and horizontal survey monuments can  
be obtained from Geodetic Survey, Surveys and Mapping Branch, Ottawa.

Pour tout renseignement concernant les repères et bornes altimétriques, s'adresser  
aux levés géodésiques, Direction des levés et de la cartographie, Ottawa.

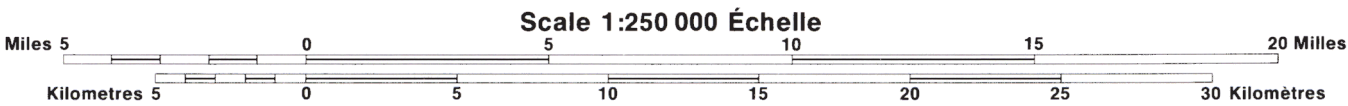
Établi par le DIRECTION DES LEVÉS ET DE LA CARTOGRAPHIE,  
MINISTÈRE DE L'ÉNERGIE, DES MINES ET DES RESSOURCES.  
Tracé de cartes au 1:50 000. Renseignements à par les qu indiqués au diagramme.  
Publié en 1985.

Ces cartes sont en vente au Bureau des Cartes du Canada,  
ministère de l'énergie, des mines et des ressources, Ottawa,  
ou chez le vendeur le plus près.

© 1985, Sa Majesté La Reine du Chef du Canada.  
Ministère de l'Énergie, des Mines et des Ressources.

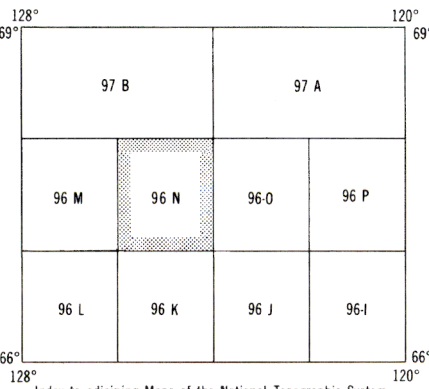

LAC MAUNOIR  
DISTRICT OF MACKENZIE DISTRICT DE MACKENZIE  
NORTHWEST TERRITORIES TERRITOIRES DU NORD-OUEST

Roads: Routes:  
cart track ..... De terre:  
trail, cut line or portage ..... sentier, percée ou portage .....  
FOR COMPLETE REFERENCE SEE REVERSE SIDE POUR UNE LISTE COMPLÈTE DES SIGNES, VOIR AU VERSO



Magnetic declination 1985 varies from 38°12' easterly at centre of  
west edge to 38°07' easterly at centre of east edge. Mean annual  
change decreasing 12.5'.

En 1985, la déclinaison magnétique varie vers l'est de 38°12' au  
centre du bord ouest à 38°07' au centre du bord est. La variation  
annuelle moyenne décroît de 12,5'.



LAC MAUNOIR  
96 N  
EDITION 3 EDITION