

Ce document est le produit d'une numérisation par balayage de la publication originale.

This document was produced by scanning the original publication.

96-I

EDITION 3

Canada

EDITION 3

96-I

Military users, refer to this map as: MAP 96-I
Référence de cette carte pour usage militaire: ÉDITION 3

AM PURPLE TO BLACK

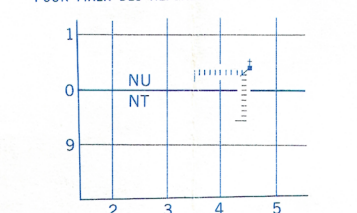
AM PURPLE TO BLUE



TEN THOUSAND METRE
UNIVERSAL TRANSVERSE MERCATOR GRID
ZONE 10
QUADRILLAGE DE DIX MILLE MÈTRES
TRANSVERSE UNIVERSEL DE MERCATOR

GRID ZONE DESIGNATION DESIGNATION DE LA ZONE DU QUADRILLAGE	100 000 m SQUARE IDENTIFICATION IDENTIFICATION DU CARRÉ DE 100 000 m						
LOW	<table><tr><td>EK</td><td>FK</td></tr><tr><td>EJ</td><td>FJ</td></tr><tr><td>6</td><td>7</td></tr></table>	EK	FK	EJ	FJ	6	7
EK	FK						
EJ	FJ						
6	7						

EXAMPLE OF METHOD USED
TO GIVE A REFERENCE TO NEAREST 1000 METRES
EXEMPLE DE LA MÉTHODE EMPLOYÉE
POUR FIXER DES REPÈRES À 1000 MÈTRES PRÈS



REFERENCE POINT CHURCH - ÉGLISE (as shown) (ci-dessus)

SQUARE: Read letters of 100 000m square CARRÉ: Lire les lettres du carré de 100 000m

EASTING: Read number on grid line immediately to left of point. ABSCISSE: Lire le chiffre de la ligne de quadrillage immédiatement à gauche du repère.

Estimate tenths of a square from this line eastward to point. Estimer le nombre de dixièmes du carré entre cette ligne et le repère en direction est.

NORTHING: Read number on grid line immediately below point. ORDONNÉE: Lire le chiffre de la ligne de quadrillage immédiatement en dessous du repère.

Estimate tenths of a square from this line northward to point. Estimer le nombre de dixièmes du carré entre cette ligne et le repère en direction nord.

GRID REFERENCE: NU4504

REFERENCE AU QUADRILLAGE: NU4504

If reporting beyond 18° in any direction, prefix Grid Zone designation as: 14VNU4504. Si vous faites connaître votre position à quelqu'un qui se trouve à plus de 18°, peu importe la direction, indiquez également la zone du quadrillage tel que: 14VNU4504.

TOPOGRAPHICAL SURVEY DIRECTORATE
SERVICE TOPOGRAPHIQUE
DATE 27-6-84
Q.C. APPROVES RELEASE
C.Q. APPROUVE

ORIGINAL. Notes
CORRECTED

18/84 R.M.

TO RAMSAY
FOR REPAIR
27-6-84

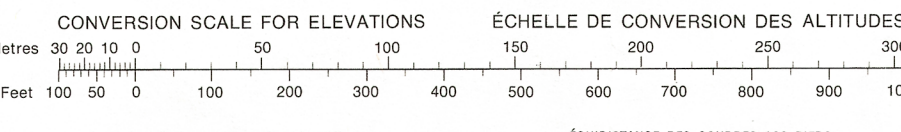

CAPE MACDONNEL
96-I
AM PURPLE TO BLACK
ÉDITION 3
Energy, Mines et
Resources Canada

Produced by the SURVEYS AND MAPPING BRANCH,
DEPARTMENT OF ENERGY, MINES AND RESOURCES.
Information current as shown in diagram. Published in 1984.
Copies may be obtained from the Canada Map Office,
Department of Energy, Mines and Resources, Ottawa,
or your nearest map dealer.
© 1984 Her Majesty the Queen in Right of Canada,
Department of Energy, Mines and Resources.

This map was checked in 1980 and updated in all major features.

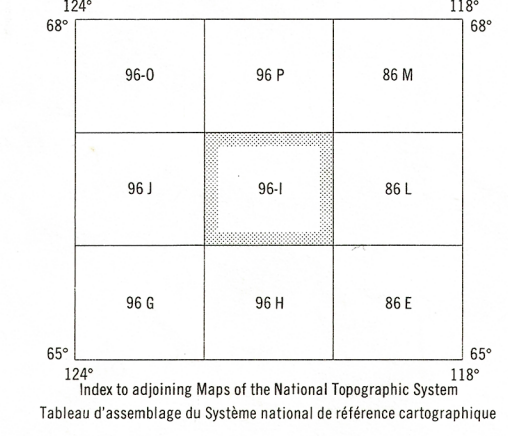
Cette carte a été vérifiée en 1980 et tous les éléments importants ont été mis à jour.

CAPE MACDONNEL
DISTRICT OF MACKENZIE DISTRICT DE MACKENZIE
NORTHWEST TERRITORIES TERRITOIRES DU NORD-OUEST



CONTOUR INTERVAL 100 FEET
Elevations in Feet above Mean Sea Level
North American Datum 1927
Transverse Mercator Projection

ÉQUIDISTANCE DES COURBES 100 PIEDS
Altitudes en pieds
Système de référence géodésique nord-américain, 1927
Projection transverse de Mercator



Index to adjoining Maps of the National Topographic System
Tableau d'assemblage du Système national de référence cartographique