

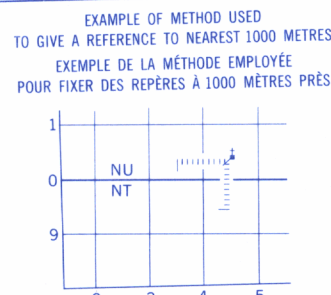
Military users, refer to this map as: Référence de cette carte pour usage militaire:	SERIES MAP EDITION	A 502 96 A 3 MCE	SÉRIE CARTE ÉDITION
---	--------------------------	------------------------	---------------------------

METRIC/MÉTRIQUE

METRIC/MÉTRIQUE

TEN THOUSAND METRE
UNIVERSAL TRANSVERSE MERCATOR GRID
ZONE 10
QUADRILLAGE UNIVERSEL TRANSVERSE DE MERCATOR
DE DIX MILLE MÈTRES

GRID ZONE DESIGNATION DESIGNATION DE LA ZONE DU QUADRILLAGE:	100 000 m SQUARE IDENTIFICATION IDENTIFICATION DU CARRÉ DE 100 000 m						
10 W	<table><tr><td>EH</td><td>FH</td></tr><tr><td>EG</td><td>FG</td></tr><tr><td>EF</td><td>FF</td></tr></table>	EH	FH	EG	FG	EF	FF
EH	FH						
EG	FG						
EF	FF						



REFERENCE POINT POINT DE REPÈRE	CHURCH - ÉGLISE	(as above) (ci-dessus)
SQUARE: Read letters of 100 000m square CARRÉ: Lire les lettres du carré de 100 000m		NJ
EASTING: Read number on grid line immediately to left of point. ABSCISSE: Note le chiffre de la ligne du quadrillage immédiatement à gauche du repère.		4
Estimate tenths of a square from this line eastward to point. Estimer le nombre de dixièmes du carré entre cette ligne et le repère en direction est.		5 45
NORTHING: Read number on grid line immediately below point. ORDONNÉE: Note le chiffre de la ligne du quadrillage immédiatement en dessous du repère.		0
Estimate tenths of a square from this line northward to point. Estimer le nombre de dixièmes du carré entre cette ligne et le repère en direction nord.		4 04
GRID REFERENCE: RÉFÉRENCE AU QUADRILLAGE		NJ4504
If reporting beyond 18° in any direction, prefix Grid Zone designation as: 14VNU4504. Si vous faites connaître votre position à quelque chose qui se trouve à plus de 18°, peu importe la direction, indiquez également la zone du quadrillage tel que 14VNU4504.		

PRODUCED BY THE CANADA CENTRE FOR MAPPING,
DEPARTMENT OF ENERGY, MINES AND RESOURCES.
DERIVED FROM 1:50 000 MAPS. INFORMATION CURRENT AS
SHOWN IN DIAGRAM. PUBLISHED IN 1990.

COPIES MAY BE OBTAINED FROM THE CANADA MAP OFFICE,
DEPARTMENT OF ENERGY, MINES AND RESOURCES, OTTAWA,
OR YOUR NEAREST MAP DEALER.

© 1990, HER MAJESTY THE QUEEN IN RIGHT OF CANADA,
DEPARTMENT OF ENERGY, MINES AND RESOURCES.


Information concerning bench marks and horizontal survey
monuments can be obtained from Geodetic Survey, Canada
Centre for Surveying, Ottawa.

Pour tout renseignement concernant les repères et les bornes
altimétriques, s'adresser aux Levés géodésiques, Centre
canadien des levés, Ottawa.

JOHNNY HOE RIVER


DISTRICT OF MACKENZIE DISTRICT DE MACKENZIE

NORTHWEST TERRITORIES TERRITOIRES DU NORD-OUEST



Magnetic declination 1989 varies from 33°23' easterly at centre
of west edge to 33°01' easterly at centre of east edge. Mean
annual change decreasing 18.1'.

En 1989, la déclinaison magnétique varie de 33°23' vers l'est au
centre du bord ouest à 33°01' vers l'est au centre du bord est.
La variation annuelle moyenne décroît de 18.1'.



CONTOUR INTERVAL 20 METRES
Elevations in Metres above Mean Sea Level
North American Datum 1927
Transverse Mercator Projection

ÉQUIDISTANCE DES COURBES 20 MÈTRES
Altitudes en mètres
Système de référence géodésique nord-américain, 1927
Projection transverse de Mercator

