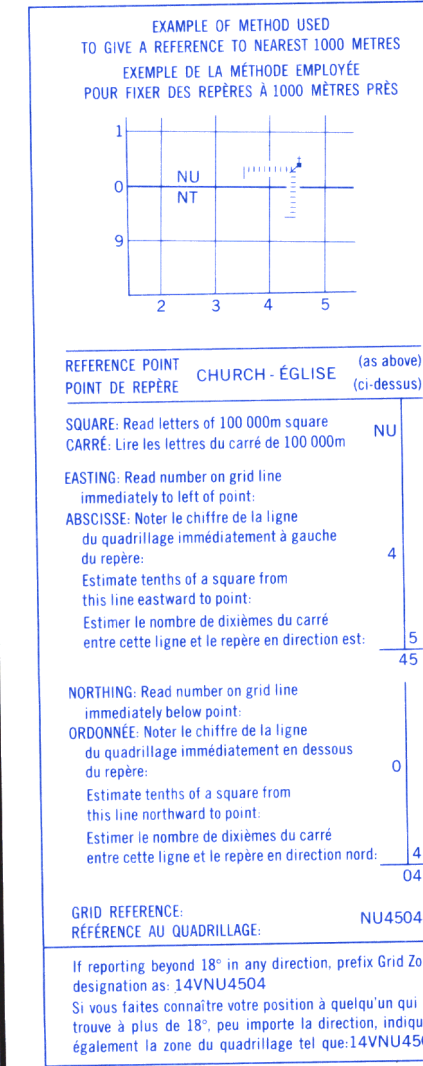
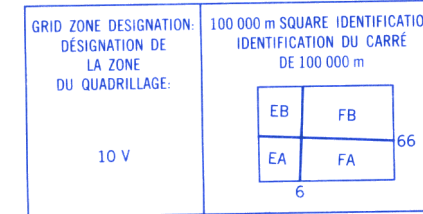


Military users,
refer to this map as:
Référence de cette carte
pour usage militaire:

SERIES A 502
MAP 94 P
EDITION 2 MCE

SÉRIE
CARTE
ÉDITION

TEN THOUSAND METRE
UNIVERSAL TRANSVERSE MERCATOR GRID
ZONE 10
QUADRILLAGE UNIVERSAL TRANSVERSE DE MERCATOR
DE DIX MILLE MÈTRES



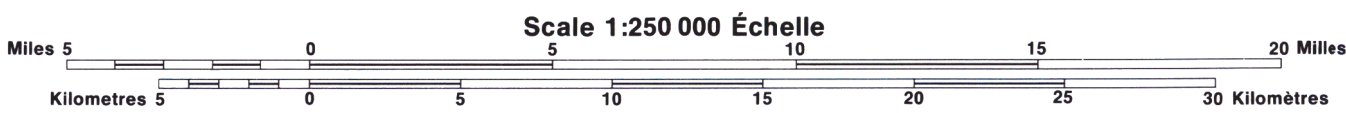
PRODUCED BY THE CANADA CENTRE FOR MAPPING,
DEPARTMENT OF ENERGY, MINES AND RESOURCES.
INFORMATION CURRENT AS SHOWN IN DIAGRAM. PUBLISHED
IN 1989.

© 1989, HER MAJESTY THE QUEEN IN RIGHT OF CANADA,
DEPARTMENT OF ENERGY, MINES AND RESOURCES.

Information concerning bench marks and horizontal survey
monuments can be obtained from Geodetic Survey, Canada
Centre for Surveying, Ottawa.

PETITOT RIVER

PEACE RIVER LAND DISTRICT
BRITISH COLUMBIA COLOMBIE-BRITANNIQUE



Magnetic declination 1989 varies from 28°15' easterly at centre
of west edge to 27°40' easterly at centre of east edge. Mean
annual change decreasing 14.5'

In 1989, la déclinaison magnétique varie de 28°15' vers l'est au
centre du bord ouest à 27°40' vers l'est au centre du bord est.
La variation annuelle moyenne décroît de 14,5'.

Pour tout renseignement concernant les repères et les bornes
altimétriques, s'adresser aux Unités géodésiques, Centre
canadien des levés, Ottawa.

ÉTABLI PAR LE CENTRE CANADIEN DE CARTOGRAPHIE,
MINISTÈRE DE L'ÉNERGIE, DES MINES ET DES RESSOURCES.
RENSEIGNEMENTS À JOUR TELS QU'INDIQUÉS DANS LE
DIAGRAMME. PUBLIÉE EN 1989.

© 1989, SA MAJESTÉ LA REINE DU CHEF DU CANADA,
MINISTÈRE DE L'ÉNERGIE, DES MINES ET DES RESSOURCES.

