

This document was produced
by scanning the original publication.
Ce document est le produit d'une
numérisation par balayage
de la publication originale.

94-1

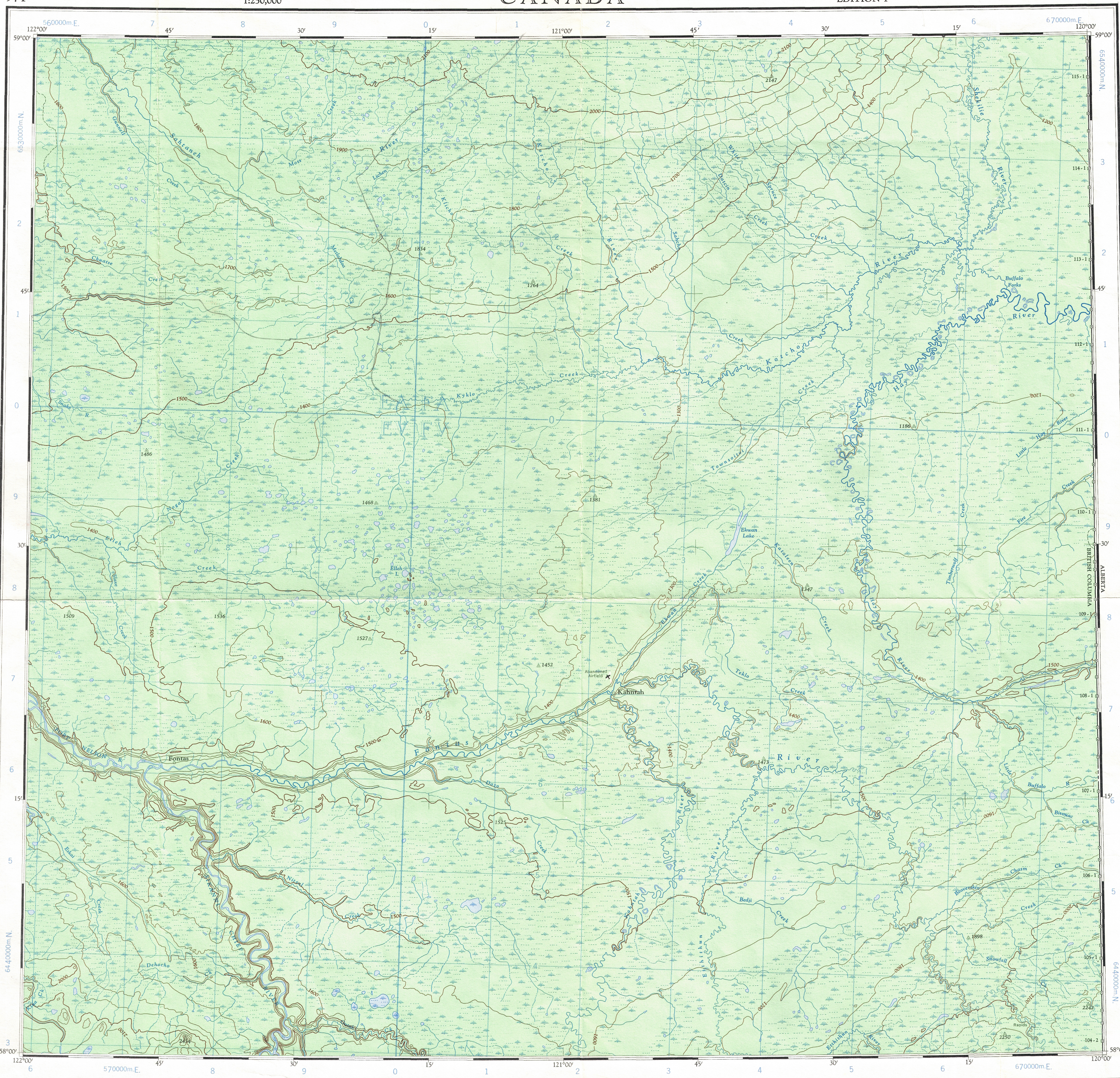
1:250,000

CANADA

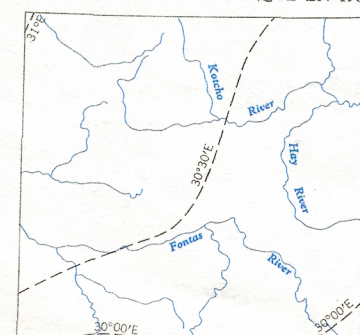
EDITION 1

94-1

Refer to
this map as:
94-1
EDITION 1 ASE
SERIES A 502



THE DECLINATION OF THE COMPASS NEEDLE 1960
DÉCLINAISON MAGNÉTIQUE EN 1960



The declination of the compass needle is decreasing
4.3 minutes annually.
La déclinaison magnétique décroît de
4.3 minutes annuellement

Compiled by the SURVEYS AND MAPPING BRANCH,
DEPARTMENT OF MINES AND TECHNICAL SURVEYS,
1961 from large scale maps. Printed 1963.

Copies may be obtained from the Map Distribution
Office, Department of Mines and Technical Surveys,
Ottawa.


- Road, all weather.....Chemin, toute saison.....
Wagon or winter road.....Chemin de terre ou d'hiver.....
Trail or portage.....Sentier ou portage.....
Town.....Ville.....
Village or settlement.....Village ou hameau.....
Post office.....Bureau de poste.....
Horizontal control point.....Point géodésique.....
Boundary monument.....Borne frontière.....

Some names on this map are not yet official.
Corrections or additions are invited by the Sur-
veys and Mapping Branch.

FONTAS RIVER

PEACE RIVER DISTRICT
BRITISH COLUMBIA

Scale 1:250,000 Échelle



Transverse Mercator Projection
North American Datum 1927 (1956)
Contour Interval 100 feet
Elevations in feet above Mean Sea Level

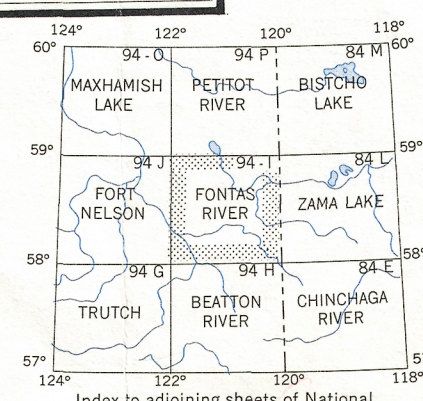
Projection transverse de Mercator
Réseau de référence nord-américain 1927 (1956)
Équidistance des courbes: 100 pieds
Élévations en pieds au-dessus du niveau moyen de la mer

Certain names inscribed on this map are not
yet official. Corrections or additions are invited by the
cartographie branch. La Direction des levés et
de la cartographie saurait gré au public de lui
signaler corrections et additions.

Compilée par la DIRECTION DES LEVÉS ET DE LA CARTOGRAPHIE,
MINISTÈRE DES MINES ET DES RELEVÉS TECHNIQUES, en 1961
d'après les cartes à large échelle. Imprimée en 1963.

Ces cartes sont en vente au Bureau de distribution des
cartes, ministère des Mines et des Relevés techniques
Ottawa.

- Stream.....Cours d'eau.....
Intermittent or dry.....Intermittent ou à sec.....
Indefinite.....Impécise.....
Rapid; falls.....Rapides; chutes.....
Marsh or swamp.....Marais ou marécage.....
Intermittent lake.....Lac intermittent.....
Depression contour.....Courbes de conette.....
Spot elevation, in feet.....Repère de nivellement en pieds.....2550



Index to adjoining sheets of National
Topographic System
Tableau d'assemblage du Système
National de référence cartographique

FONTAS RIVER
94-1
EDITION 1

94-1