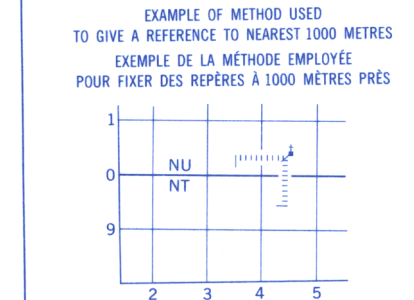


Military users,
refer to this map as:
Référence de cette carte
pour usage militaire.

SERIES A502
MAP 93 P
EDITION 2 MCE ÉDITION

TEN THOUSAND METRE
UNIVERSAL TRANSVERSE MERCATOR GRID
ZONE 10
QUADRILLAGE DE DIX MILLE MÈTRES
TRANSVERSE UNIVERSEL DE MERCATOR

GRID ZONE DESIGNATION DESIGNATION DE LA ZONE DU QUADRILLAGE:	100 000 m SQUARE IDENTIFICATION IDENTIFICATION DU CARRÉ DE 100 000 m								
10U	<table><tr><td>ET</td><td>FT</td></tr><tr><td>ES</td><td>FS</td></tr><tr><td>ER</td><td>FR</td></tr><tr><td>6</td><td>61</td></tr></table>	ET	FT	ES	FS	ER	FR	6	61
ET	FT								
ES	FS								
ER	FR								
6	61								



REFERENCE POINT CHURCH - EGLISE (as above) (ci-dessus)
POINT DE REPÈRE

SQUARE: Read letters of 100 000m square
CARRÉ: Lire les lettres du carré de 100 000m

EASTING: Read number on grid line immediately to left of point.
ABSCISSE: Lire le chiffre de la ligne du quadrillage immédiatement à gauche du repère.

Estimate tenths of a square from this line eastward to point.
Estimer le nombre de dixièmes du carré entre cette ligne et le repère en direction est:

NORTHING: Read number on grid line immediately below point.
ORDONNÉE: Lire le chiffre de la ligne du quadrillage immédiatement en dessous du repère.

Estimate tenths of a square from this line northward to point.
Estimer le nombre de dixièmes du carré entre cette ligne et le repère en direction nord:

GRID REFERENCE: NU4504
RÉFÉRENCE AU QUADRILLAGE:

If reporting beyond 18° in any direction, prefix Grid Zone designation as: 14VNU4504
Si vous faites connaître votre position à quelqu'un qui se trouve à plus de 18° peu importe la direction, indiquez également la zone du quadrillage tel que: 14VNU4504

Produced by the SURVEYS AND MAPPING BRANCH,
DEPARTMENT OF ENERGY, MINES AND RESOURCES.
Développé par le BUREAU DES LEVÉS ET DE LA CARTOGRAPHIE,
MINISTÈRE DE L'ÉNERGIE, DES MINES ET DES RESSOURCES.

Copies may be obtained from the Canada Map Office,
Department of Energy, Mines and Resources, Ottawa,
or your nearest map dealer.

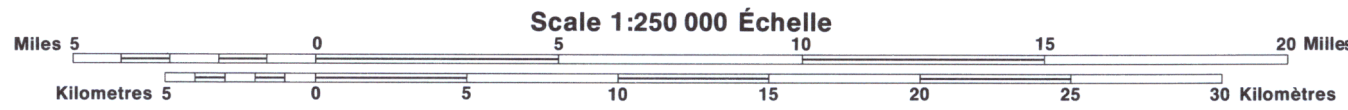
© 1984 Her Majesty the Queen in Right of Canada
Département de l'Énergie, des Mines et des Ressources.

Updated in all major features using satellite
imagery obtained in 1982. Culture check 1983.

DAWSON CREEK

BRITISH COLUMBIA COLOMBIE-BRITANNIQUE

WEST OF SIXTH MERIDIAN OUEST DU SIXIÈME MÉRIDIEN



Magnetic declination 1983 varies from 25°33' easterly at
centre of west edge to 24°54' easterly at centre of east
edge. Mean annual change decreasing 10.9'.

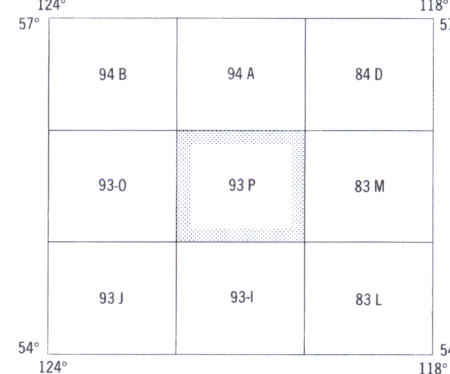
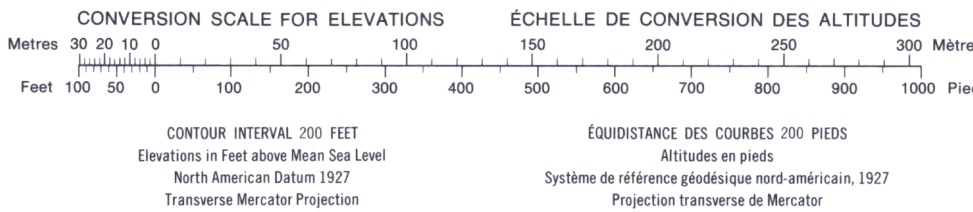
En 1983, la déclinaison magnétique varie vers l'est de
25°33' au centre du bord ouest à 24°54' au centre du bord
est. La variation annuelle moyenne décroît de 10.9'.

Les principales caractéristiques ont été mises à jour
à l'aide des images prises par satellite en 1982.
Vérification des ouvrages en 1983.

Établi par la DIRECTION DES LEVÉS ET DE LA CARTOGRAPHIE,
MINISTÈRE DE L'ÉNERGIE, DES MINES ET DES RESSOURCES.
Titre de cartes 1:50 000. Renseignements à jour tels qu'indiqués au dia-
gramme. Publiée en 1984.

Ces cartes sont en vente au Bureau des Cartes du Canada,
ministère de l'Énergie, des Mines et des Ressources, Ottawa,
ou chez le vendeur le plus près.

© 1984 Sa Majesté La Reine du Chef du Canada
Ministère de l'Énergie, des Mines et des Ressources.



DAWSON CREEK
93 P
EDITION 2 ÉDITION