

METRIC/MÉTRIQUE

METRIC/MÉTRIQUE

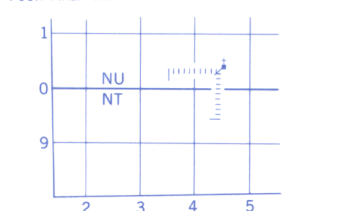
Military users:
refer to this map as:
Référence de cette carte
pour usage militaire:

SERIES A 502
MAP 93 K
EDITION 3 MCE ÉDITION

TEN THOUSAND METRE
UNIVERSAL TRANSVERSE MERCATOR GRID
ZONE 10
QUADRILLAGE UNIVERSEL TRANSVERSE DE MERCATOR
DE DIX MILLE MÈTRES

GRID ZONE DESIGNATION DESIGNATION DE LA ZONE DU QUADRILLAGE:	100 000 m SQUARE IDENTIFICATION IDENTIFICATION DU CARRÉ DE 100 000 m						
10 U	<table><tr><td>CF</td><td>DF</td></tr><tr><td>CE</td><td>DE</td></tr><tr><td>4</td><td>50</td></tr></table>	CF	DF	CE	DE	4	50
CF	DF						
CE	DE						
4	50						

EXAMPLE OF METHOD USED
TO GIVE A REFERENCE TO NEAREST 1 000 METRES
EXEMPLE DE LA MÉTHODE EMPLOYÉE
POUR FIXER DES REPÈRES À 1 000 MÈTRES PRÈS



REFERENCE POINT
POINT DE REPÈRE

CHURCH - EGLISE

(as above)
(ci-dessus)

SQUARE: Read letters of 100 000m square
CARRÉ: Lire les lettres du carré de 100 000m

NU

EASTING: Read number on grid line
immediately to left of point
ABSCISSE: Note le chiffre de la ligne
du quadrillage immédiatement à gauche
du repère

Estimate tenths of a square from
this line eastward to point.
Estimer le nombre de dixièmes du carré
entre cette ligne et le repère en direction est:

NORTHING: Read number on grid line
immediately below point.
ORDONNÉE: Note le chiffre de la ligne
du quadrillage immédiatement en dessous
du repère

Estimate tenths of a square from
this line northward to point.
Estimer le nombre de dixièmes du carré
entre cette ligne et le repère en direction nord:

GRID REFERENCE
RÉFÉRENCE AU QUADRILLAGE:


NU4504

If reporting beyond 18° in any direction, prefix Grid Zone
designation as: 14VNU4504
Si vous faites connaître votre position à quelqu'un qui ne
trouve à plus de 18° par rapport à la direction, indiquez
également la zone du quadrillage tel que 14VNU4504

PRODUCED BY THE CANADA CENTRE FOR MAPPING,
NATURAL RESOURCES CANADA, UPDATED FROM LARGE
SCALE MAPS. INFORMATION CURRENT AS SHOWN IN
DIAGRAM. PUBLISHED 1996.
© 1996, HER MAJESTY THE QUEEN IN RIGHT OF CANADA.

Information concerning bench marks and horizontal survey
monuments can be obtained from Geodetic Survey, Canada Centre
for Surveying, Ottawa.

FORT FRASER
BRITISH COLUMBIA COLOMBIE-BRITANNIQUE



Magnetic declination 1996 varies from 23°34' easterly at centre of
west edge to 23°15' westerly at centre of east edge. Mean annual
change decreases 8.5°

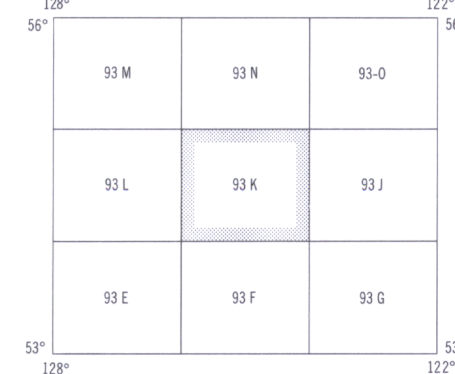
En 1996, le déclinaison magnétique varie de 23°34' vers l'est au
centre du bord ouest à 23°15' vers l'ouest au centre du bord est. La
variation annuelle moyenne se décline de 8,5°.

For local renseignements concernant les repères de nivellement et
les bornes géodésiques, prière de s'adresser à la Division des levés
géodésiques, Centre canadien des levés, Ottawa.

ÉTABLI PAR LE CENTRE CANADIEN DE CARTOGRAPHIE
RESSOURCES NATURELLES CANADA, MISE À JOUR À L'AIDE DE
CARTES À GRANDE ÉCHELLE. RENSEIGNEMENTS À JOUR TELS
QU'INDIQUÉS DANS LE DIAGRAMME. PUBLIÉE EN 1996.
© 1996, SA MAJESTÉ LA REINE DU CHEF DU CANADA.



CONTOUR INTERVAL 100 METRES
Altitudes en mètres
PROJECTION TRANSVERSE DE MERCATOR
North American Datum 1983



Index to adjoining Maps of the National Topographic System
Tableau d'assemblage du Système national de référence cartographique

FORT FRASER
93 K
EDITION 3 ÉDITION