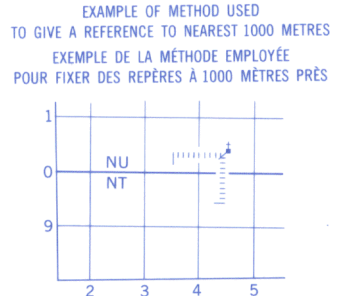
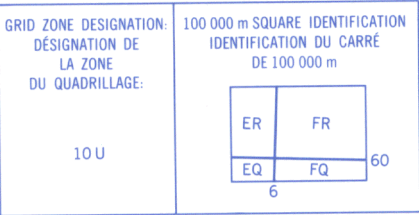


Military users,
refer to this map as:
Référence de cette carte:
pour usage militaire:

SERIES A 502
MAP 93-I
EDITION 2 MCE

SÉRIE
CARTE
EDITION

TEN THOUSAND METRE
UNIVERSAL TRANSVERSE MERCATOR GRID
ZONE 10
QUADRILLAGE UNIVERSEL TRANSVERSE DE MERCATOR
DE DIX MILLE MÈTRES



REFERENCE POINT CHURCH - ÉGLISE (as above)
POINT DE REPÈRE (ci-dessus)

SQUARE: Read letters of 100 000m square
CARRÉ: Lire les lettres du carré de 100 000m

EASTING: Read number on grid line
immédiately to left of point

ABSCISSE: Note le chiffre de la ligne
du quadrillage immédiatement à gauche
du repère

Estimate tenths of a square from
this line eastward to point:
Estimer le nombre de dixièmes du carré
entre cette ligne et le repère en direction est.

NORTHING: Read number on grid line
immédiately below point

ORDONNÉE: Note le chiffre de la ligne
du quadrillage immédiatement en dessous
du repère

Estimate tenths of a square from
this line northward to point:
Estimer le nombre de dixièmes du carré
entre cette ligne et le repère en direction nord.

GRID REFERENCE
RÉFÉRENCE AU QUADRILLAGE: NU4504

If reporting beyond 18° in any direction, prefix Grid Zone
designation as: 14VNU4504
Si vous faites connaître votre position à quelqu'un qui se
trouve à plus de 18° plus importe la direction, indiquez
également la zone du quadrillage tel que: 14VNU4504

1978

1971

1977

1974

1981

Updated for all major features using satellite imagery obtained in 1984.
Les éléments importants ont été mis à jour à l'aide d'images prises par satellite en 1984.


PRODUCED BY THE CANADA CENTRE FOR MAPPING,
DEPARTMENT OF ENERGY, MINES AND RESOURCES.
UPDATED FROM LARGE SCALE MAPS INFORMATION CURRENT
AS SHOWN IN DIAGRAM. CULTURE CHECK 1985.
PUBLISHED IN 1989.

© 1989 HER MAJESTY THE QUEEN IN RIGHT OF CANADA.
DEPARTMENT OF ENERGY, MINES AND RESOURCES

Information concerning bench marks and horizontal survey
monuments can be obtained from Geodetic Survey, Canada
Centre for Surveying, Ottawa.

MONKMAN PASS

BRITISH COLUMBIA COLOMBIE-BRITANNIQUE



Magnetic declination 1989 varies from 23°27' easterly at centre of
west edge to 22°37' easterly at centre of east edge. Mean annual
change decreasing 19.9'.

In 1989, la déclinaison magnétique varie de 23°27' vers l'est au
centre du bord ouest à 22°37' vers l'est au centre du bord est.
La variation annuelle moyenne décroît de 19.9'.

Pour tout renseignement concernant les repères et les bornes
altimétriques, s'adresser aux Levés géodésiques, Centre
canadien des levés, Ottawa.

ÉTABLI PAR LE CENTRE CANADIEN DE CARTOGRAPHIE,
MINISTÈRE DE L'ÉNERGIE, DES MINES ET DES RESSOURCES.
MISE À JOUR À L'AIDE DE CARTES À GRANDE ÉCHELLE
RENSEIGNEMENTS À JOUR TELS QU'INDIQUÉS DANS LE
DIAGRAMME. VÉRIFICATION DES ÉLÉMENTS RAPPORTÉS EN 1985.
PUBLIÉE EN 1989.

© 1989, SA MAJESTÉ LA REINE DU CHEF DU CANADA.
MINISTÈRE DE L'ÉNERGIE, DES MINES ET DES RESSOURCES.

