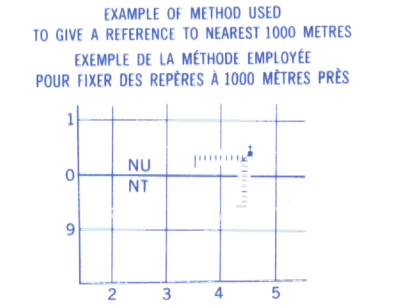
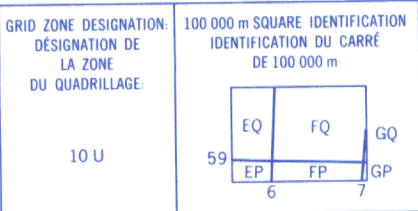


Military users,
refer to this map as:
Référence de cette carte
pour usage militaire:

SERIES	A 502	SÉRIE
MAP	93 H	CARTE
EDITION	2 MCE	ÉDITION

TEN THOUSAND METRE
UNIVERSAL TRANSVERSE MERCATOR GRID
ZONE 10
QUADRILLAGE UNIVERSSEL TRANSVERSE DE MERCATOR
DE DIX MILLE MÈTRES



REFERENCE POINT
POINT DE REPÈRE

CHURCH - ÉGLISE (as above)
(en dessus)

SQUARE. Read letters of 100 000m square
CARRÉ. Lire les lettres du carré de 100 000m

EASTING. Read number on grid line
immediately to left of point:
ABSCISSE. Noter le chiffre de la ligne
du quadrillage immédiatement à gauche
du repère.

Estimate tenths of a square from
this line eastward to point:
Estimer le nombre de dixièmes du carré
entre cette ligne et le repère en direction est:

NORTHING. Read number on grid line
immediately below point:
ORDONNÉE. Noter le chiffre de la ligne
du quadrillage immédiatement en dessous
du repère.

Estimate tenths of a square from
this line northward to point:
Estimer le nombre de dixièmes du carré
entre cette ligne et le repère en direction nord:

GRID REFERENCE:
RÉFÉRENCE AU QUADRILLAGE: NU4504

If reporting beyond 18° in any direction, prefix Grid Zone
designation as: 14VNU4504
Si vous faites connaître votre position à quelqu'un qui se
trouve à plus de 18° peu importe la direction, indiquez
également la zone du quadrillage tel que: 14VNU4504

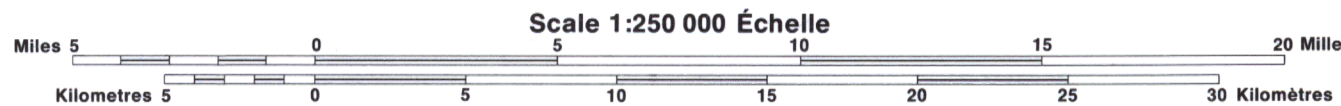
PRODUCED BY THE CANADA CENTRE FOR MAPPING,
DEPARTMENT OF ENERGY, MINES AND RESOURCES
DERIVED FROM 1:50 000 MAPS, INFORMATION CURRENT AS
SHOWN IN DIAGRAM, PUBLISHED IN 1990

COPIES MAY BE OBTAINED FROM THE CANADA MAP OFFICE,
DEPARTMENT OF ENERGY, MINES AND RESOURCES, OTTAWA,
OR YOUR NEAREST MAP DEALER

© 1990, HER MAJESTY THE QUEEN IN RIGHT OF CANADA,
DEPARTMENT OF ENERGY, MINES AND RESOURCES

Information concerning bench marks and horizontal survey
monuments can be obtained from Geodetic Survey, Canada
Centre for Surveying, Ottawa.

McBRIDE
BRITISH COLUMBIA COLOMBIE-BRITANNIQUE



Magnetic declination 1989 varies from 22°46' easterly at
centre of west edge to 22°19' easterly at centre of east edge.
Mean annual change decreasing 18.7°.

En 1989, la déclinaison magnétique varie de 22°46' vers l'est
au centre du bord ouest à 22°19' vers l'est au centre du bord
est. La variation annuelle moyenne décroît de 18,7°.

Pour tout renseignement concernant les repères de nivellement
et les bornes géodésiques, prière de s'adresser à la Division
des levés géodésiques, Centre canadien des levés, Ottawa.

ÉTABLI PAR LE CENTRE CANADIEN DE CARTOGRAPHIE,
MINISTÈRE DE L'ÉNERGIE, DES MINES ET DES RESSOURCES
TIRÉE DE CARTES À 1:50 000 RENSEIGNEMENTS À JOUR TELS
QU'INDIQUÉS DANS LE DIAGRAMME, PUBLIÉ EN 1990

CES CARTES SONT EN VENTE AU BUREAU DES CARTES DU
CANADA, MINISTÈRE DE L'ÉNERGIE, DES MINES ET DES RESSOURCES,
OTTAWA, OU CHEZ LE Vendeur LE PLUS PRÈS

© 1990, SA MAJESTÉ LA REINE DU CHEF DU CANADA,
MINISTÈRE DE L'ÉNERGIE, DES MINES ET DES RESSOURCES

