

Ce document est le produit d'une numérisation par balayage de la publication originale.

93F

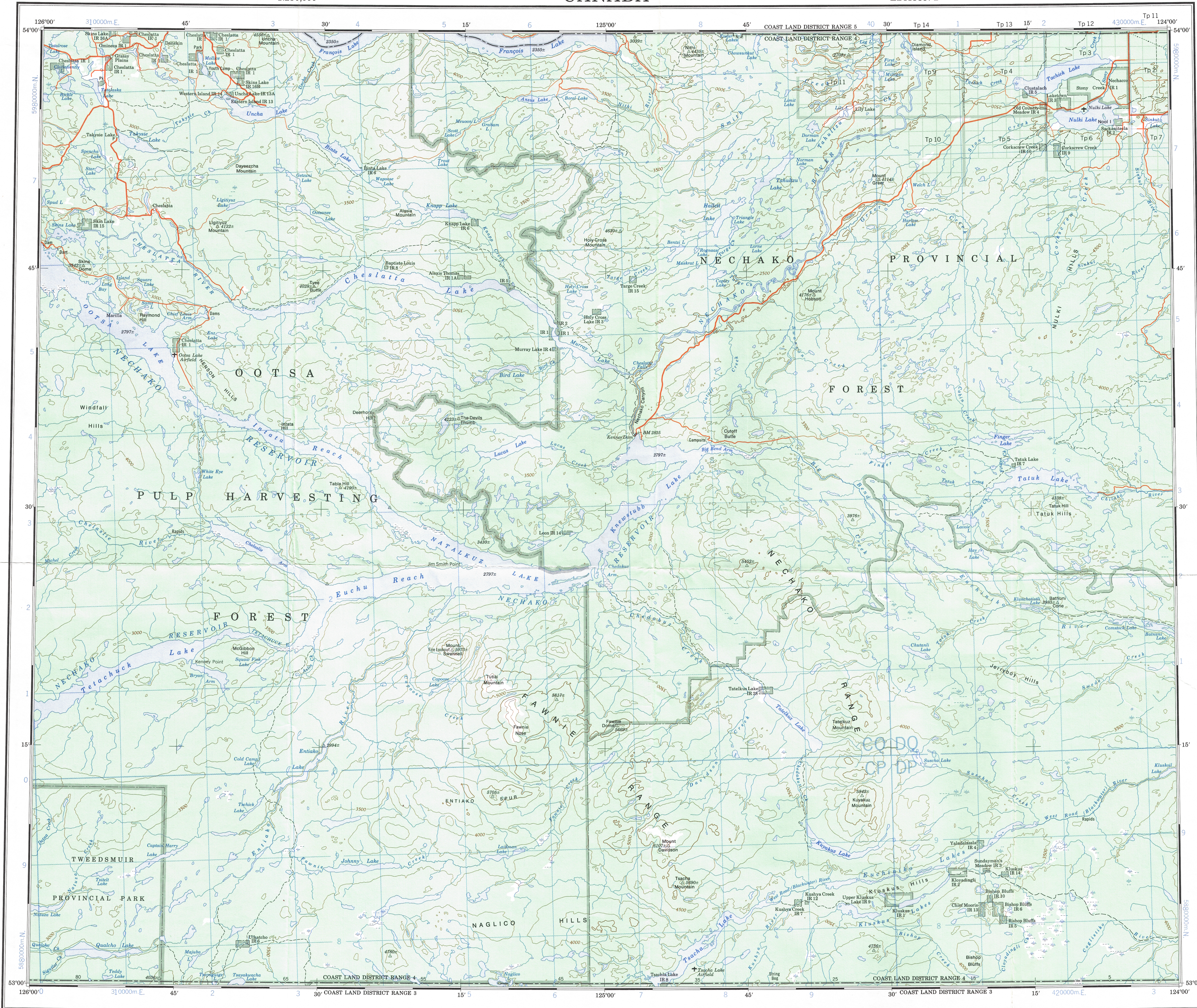
1:250,000

CANADA


EDITION 2

93F

Refer to this map as: 93F EDITION 2 MCE SERIES A502



RELIABILITY DIAGRAM - CROQUIS D'EXACTITUDE



A- Large scale mapping, photogrammetric, from 1964 aerial photography.  
A- Cartes à grande échelle, photogrammétrique, d'après des photographies aériennes prises en 1964.

Roads:  
loose or stabilized surface, all weather..... 2 lanes or more  
loose surface, dry weather.....  
cart track.....  
trail, cut line or portage.....

FOR COMPLETE REFERENCE SEE REVERSE SIDE

Scale 1:250,000 Échelle  
Miles 5 0 10 15 20  
Kilomètres 5 0 10 15 20 25 30

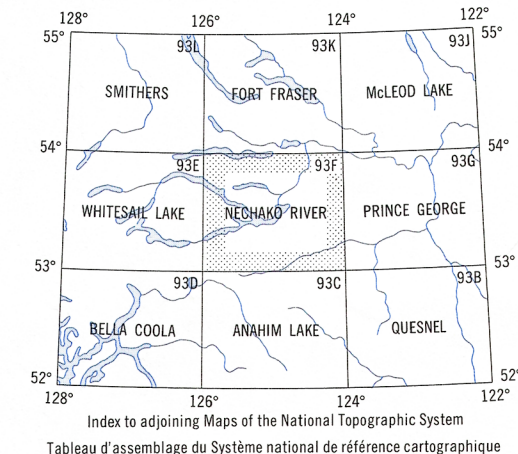
CONTOUR INTERVAL 500 FEET  
Elevations in Feet above Mean Sea Level  
North American Datum 1927  
Transverse Mercator Projection  
Copies may be obtained from the Canada Map Office,  
Department of Energy, Mines and Resources, Ottawa,  
or your nearest map dealer.

ÉCOUDISTANCE DES COURBES 500 PIEDS  
Élevations en pieds au-dessus du niveau moyen de la mer  
Système de référence géodésique nord-américain, 1927  
Projection transverse de Mercator  
Ces cartes sont en vente au Bureau des Cartes du Canada,  
ministère de l'Énergie, des Mines et des Ressources, Ottawa,  
ou chez le vendeur le plus près.

Établie en 1973, par la DIRECTION DES LEVÉS ET DE LA CARTOGRAPHIE,  
MINISTÈRE DE L'ÉNERGIE, DES MINES ET DES RESSOURCES, d'après  
des cartes à grande échelle. Imprimée en 1975.  
La déclinaison magnétique pour 1974 varie de 25°58' Est  
au centre de la limite Ouest à 25°46' Est au centre de la  
limite Est. Variation moyenne annuelle 2-1 Ouest.  
© Canada 1975, tous droits réservés.

Routes:  
gravier aggloméré, toute saison..... 2 voies ou plus  
de gravier, période sèche.....  
de terre.....  
sentier, percée ou portage.....

POUR UNE LISTE COMPLÈTE DES SIGNES, VOIR AU VERSO



Index to adjoining Maps of the National Topographic System  
Tableau d'assemblage du Système national de référence cartographique

NECHAKO RIVER  
93F  
EDITION 2

Reprint