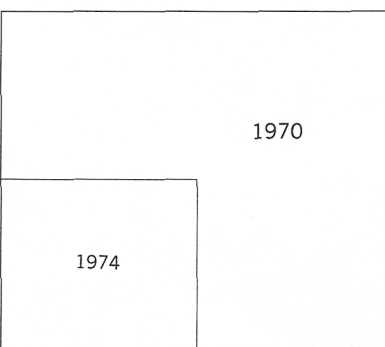
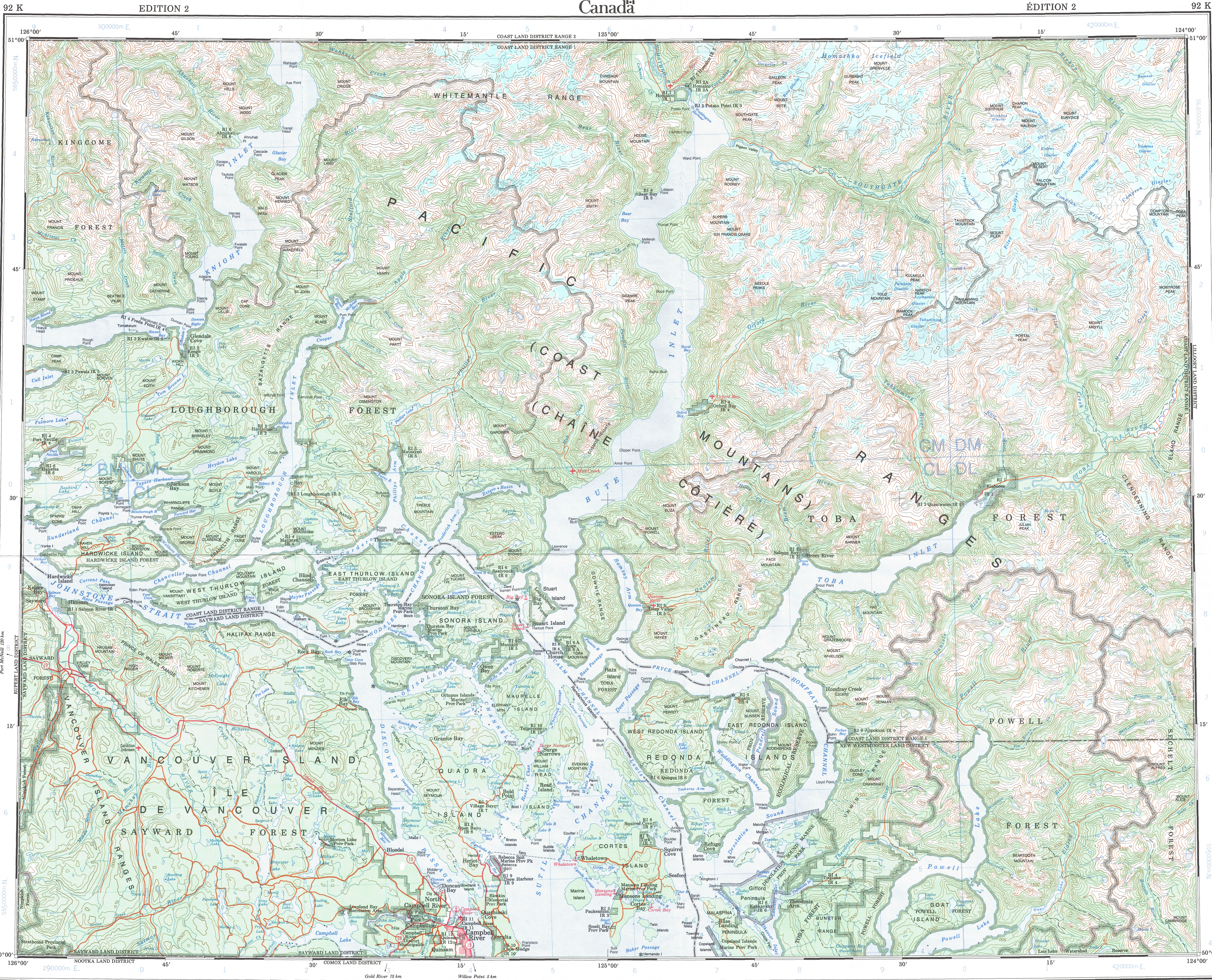


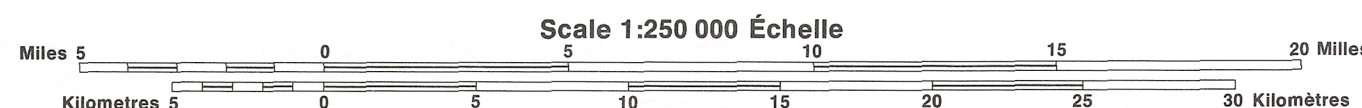
Ce document est le produit d'une numérisation par balayage de la publication originale.
This document was produced by scanning the original publication.



PRODUCED BY THE SURVEYS AND MAPPING BRANCH, DEPARTMENT OF ENERGY, MINES AND RESOURCES, DERIVED FROM 1:50 000 MAPS. INFORMATION CURRENT AS SHOWN IN DIAGRAM. PUBLISHED IN 1986.
COPIES MAY BE OBTAINED FROM THE CANADA MAP OFFICE, DEPARTMENT OF ENERGY, MINES AND RESOURCES, OTTAWA, OR YOUR NEAREST MAP DEALER.
© 1986, HER MAJESTY THE QUEEN IN RIGHT OF CANADA. DEPARTMENT OF ENERGY, MINES AND RESOURCES.

Information concerning bench marks and horizontal survey monuments can be obtained from Geodetic Survey, Surveys and Mapping Branch, Ottawa.

BUTE INLET BRITISH COLUMBIA COLOMBIE-BRITANNIQUE

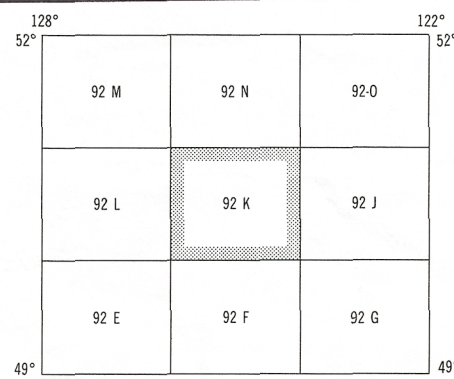
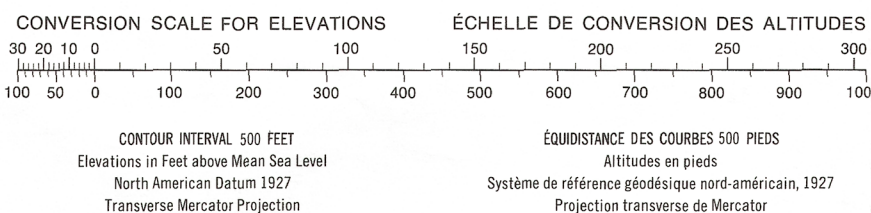


Magnetic declination 1985 varies from 22°25' easterly at centre of west side to 22°10' easterly at centre of east side. Mean annual change decreasing 8.3'.
En 1985, la déclinaison magnétique varie vers l'est de 22°25' au centre du bord ouest à 22°10' au centre du bord est. La variation annuelle moyenne décroît de 8,3'.

For full renseignements concernant les repères et bornes altimétriques, l'adresse aux trois géodésiens, Direction des levés et de la cartographie, Ottawa.

ÉTABLI PAR LA DIRECTION DES LEVÉS ET DE LA CARTOGRAPHIE, MINISTÈRE DE L'ÉNERGIE, DES MINES ET DES RESSOURCES. TROIS DE CARTES AU 1:50 000. RENSEIGNEMENTS À JOUR TELS QU'INDIQUÉS AU DIAGRAMME. PUBLIÉE EN 1986.

CES CARTES SONT EN VENTE AU BUREAU DES CARTES DU CANADA, MINISTÈRE DE L'ÉNERGIE, DES MINES ET DES RESSOURCES, OTTAWA, OU CHEZ LE VENDEUR LE PLUS PRÈS.
© 1986, SA MAJESTÉ LA REINE DU CHEF DU CANADA. MINISTÈRE DE L'ÉNERGIE, DES MINES ET DES RESSOURCES.



TOPOGRAPHICAL SURVEY DIRECTORATE
SERVICE TOPOGRAPHIQUE
DATE 20-12-90
G.C. APPROVES RELEASE
G.C. APPROUVE

BUTE INLET
92 K
EDITION 2 EDITION

Energy, Mines and Resources Canada
Énergie, Mines et Ressources Canada

Reprint