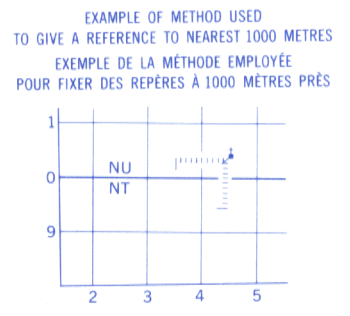


Military users,
refer to this map as:
Référence de cette carte
pour usage militaire:

SERIES A 502
MAP 92 H
EDITION 3 MCE ÉDITION

TEN THOUSAND METRE
UNIVERSAL TRANSVERSE MERCATOR GRID
ZONE 10
QUADRILLAGE UNIVERSEL TRANSVERSE DE MERCATOR
DE DIX MILLE MÈTRES

GRID ZONE DESIGNATION DESIGNATION DE LA ZONE DU QUADRILLAGE:		100 000 m SQUARE IDENTIFICATION IDENTIFICATION DU CARRÉ DE 100 000 m:	
10 U	EL	FL	GL
	EK	FK	GK
	6	7	55



REFERENCE POINT
POINT DE REPÈRE

SQUARE: Read letters of 100 000 m square
CARRÉ: Lire les lettres du carré de 100 000 m

EASTING: Read number on grid line
immediately to left of point.
ABSCISSE: Lire le chiffre de la ligne
du quadrillage immédiatement à gauche
du repère.

Estimate tenths of a square from
this line eastward to point.
Estimer le nombre de dixièmes du carré
entre cette ligne et le repère en direction est.

NORTHING: Read number on grid line
immediately below point.
ORDONNÉE: Lire le chiffre de la ligne
du quadrillage immédiatement en dessous
du repère.

Estimate tenths of a square from
this line northward to point.
Estimer le nombre de dixièmes du carré
entre cette ligne et le repère en direction nord.

GRID REFERENCE: NU4504
RÉFÉRENCE AU QUADRILLAGE: NU4504

If reporting beyond 18° in any direction, prefix Grid Zone
designations as 14VNJ4504
Si vous faites connaître votre position à quelque un qui se
trouve à plus de 18°, préfixez la direction, indiquant
également la zone du quadrillage tel que 14VNJ4504

1974	
1976	
1978	

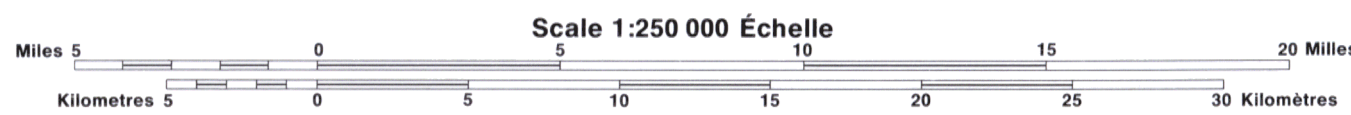
Updated for all major features using satellite imagery obtained in 1984.
Les éléments importants ont été mis à jour à l'aide d'images prises par satellite en 1984.

PRODUCED BY THE CANADA CENTRE FOR MAPPING,
DEPARTMENT OF ENERGY, MINES AND RESOURCES, UPDATED
FROM LARGE SCALE MAPS, INFORMATION CURRENT AS SHOWN
IN DIAGRAM. CULTURE CHECK 1985. PUBLISHED 1990.
COPIES MAY BE OBTAINED FROM THE CANADA MAP OFFICE,
DEPARTMENT OF ENERGY, MINES AND RESOURCES, OTTAWA,
OR YOUR NEAREST MAP DEALER.
© 1990. HER MAJESTY THE QUEEN IN RIGHT OF CANADA,
DEPARTMENT OF ENERGY, MINES AND RESOURCES.

Information concerning bench marks and horizontal survey
monuments can be obtained from Geodetic Survey, Canada
Centre for Surveying, Ottawa.

HOPE

BRITISH COLUMBIA COLOMBIE-BRITANNIQUE




Magnetic declination 1990 varies from 20°44' easterly at centre
of west edge to 20°17' westerly at centre of east edge. Mean
annual change decreasing 8.4'.

En 1990, la déclinaison magnétique varie de 20°44' vers l'est au
centre du bord ouest à 20°17' vers l'est au centre du bord est.
La variation annuelle moyenne décroît de 8.4'.

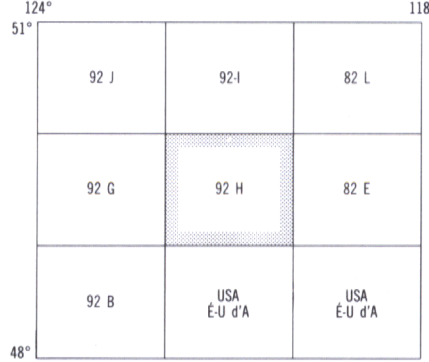
For full message concerning the region of leveling
et les bornes géodésiques, prière de s'adresser à la Division
des levés géodésiques, Centre canadien des levés, Ottawa.

ÉTABLI PAR LE CENTRE CANADIEN DE CARTOGRAPHIE,
MINISTÈRE DE L'ÉNERGIE, DES MINES ET DES RESSOURCES.
MISE À JOUR À L'AIDE DE CARTES À GRANDE ÉCHELLE, REN-
SEIGNEMENTS À JOUR TELS QU'INDIQUÉS DANS LE DIAGRAMME.
VÉRIFICATION DES ÉLÉMENTS RAPPORTÉS EN 1985. PUBLIÉE
EN 1990.
CES CARTES SONT EN VENTE AU BUREAU DES CARTES DU
CANADA, MINISTÈRE DE L'ÉNERGIE, DES MINES ET DES RE-
SSOURCES, OTTAWA, OU CHEZ LE Vendeur LE PLUS PRÈS.
© 1990. SA MAJESTÉ LA REINE DU CHEF DU CANADA,
MINISTÈRE DE L'ÉNERGIE, DES MINES ET DES RESSOURCES.



CONTOUR INTERVAL 500 FEET
Elevations in feet above Mean Sea Level
Transverse Mercator Projection

ÉQUIDISTANCE DES COURBES 500 PIEDS
Altitudes en pieds
Projection transverse de Mercator



Index to adjoining Maps of the National Topographic System
Tableau d'assemblage du Système national de référence cartographique