

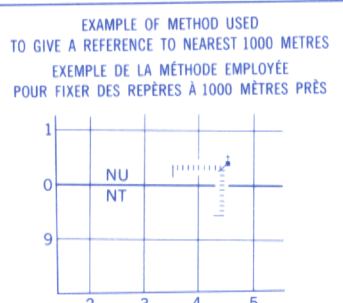
Military users, refer to this map as: Référence de cette carte pour usage militaire.	SERIES	A 502	SÉRIE
	MAP	92 G	CARTE
	EDITION	3 MCE	ÉDITION

METRIC/MÉTRIQUE

METRIC/MÉTRIQUE

TEN THOUSAND METRE
UNIVERSAL TRANSVERSE MERCATOR GRID
ZONE 10
QUADRILLAGE UNIVERSEL TRANSVERSE DE MERCATOR
DE DIX MILLE MÈTRES

GRID ZONE DESIGNATION DESIGNATION DE LA ZONE DU QUADRILLAGE:	100 000 m SQUARE IDENTIFICATION IDENTIFICATION DU CARRÉ DE 100 000 m			
	DA	EA	55	
10 U	DW	EV	5	



REFERENCE POINT CHURCH - EGLISE (as above) (ci-dessus)
POINT DE REPÈRE (ci-dessus)
SQUARE: Read letters of 100 000m square
CARRÉ: Lire les lettres du carré de 100 000m
EASTING: Read number on grid line
immédiatement to left of point
ABSCISSE: Note le chiffre de la ligne
du quadrillage immédiatement à gauche
du repère.
Estimate tenths of a square from
this line eastward to point.
Estimer le nombre de dixièmes du carré
entre cette ligne et le repère en direction est.
NORTHING: Read number on grid line
immédiately below point.
ORDONNÉE: Note le chiffre de la ligne
du quadrillage immédiatement en dessous
du repère.
Estimate tenths of a square from
this line northward to point.
Estimer le nombre de dixièmes du carré
entre cette ligne et le repère en direction nord.
GRID REFERENCE: NU4504
REFERENCE AU QUADRILLAGE: NU4504
If reporting beyond 18° in any direction, prefix Grid Zone
designation as: 14NVA4504
Si vous faites connaître votre position à quelqu'un qui se
trouve à plus de 18° plus importe la direction, indiquez
également la zone du quadrillage tel que 14NVA4504

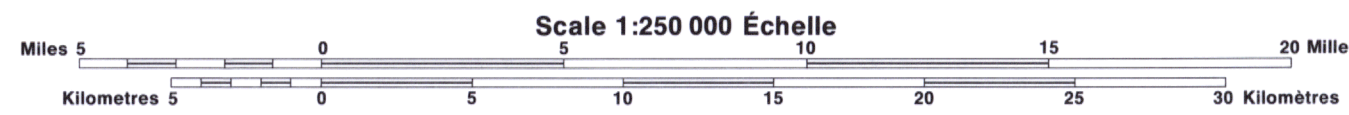
PRODUCED BY THE CANADA CENTRE FOR MAPPING
NATURAL RESOURCES CANADA, UPDATED FROM LARGE
SCALE MAPS. INFORMATION CURRENT AS SHOWN IN
DIAGRAM PUBLISHED 1995.
COPIES MAY BE OBTAINED FROM THE CANADA MAP OFFICE,
OTTAWA, OR YOUR NEAREST MAP DEALER.
© 1995. HER MAJESTY THE QUEEN IN RIGHT OF CANADA.

Information concerning bench marks and horizontal survey
monuments can be obtained from Geodetic Survey, Canada Centre
for Surveying, Ottawa.

Pour tout renseignement concernant les repères de nivellement et
les bornes géodésiques, prière de s'adresser à la Division des levés
géodésiques, Centre canadien des levés, Ottawa.


ÉTABLI PAR LE CENTRE CANADIEN DE CARTOGRAPHIE
RESSOURCES NATURELLES CANADA, MISE À JOUR À L'AIDE DE
CARTES À GRANDE ÉCHELLE. RENSEIGNEMENTS À JOUR TELS
QU'INDIQUÉS DANS LE DIAGRAMME, PUBLIÉS EN 1995.
CES CARTES SONT EN VENTE AU BUREAU DES CARTES DU
CANADA, OTTAWA, OU CHEZ LE VENDEUR LE PLUS PRÈS.
© 1995. SA MAJESTÉ LA REINE DU CHEF DU CANADA.

VANCOUVER
CANADA UNITED STATES OF AMERICA
CANADA ÉTATS-UNIS D'AMÉRIQUE



Magnetic declination 1995 varies from 20°30' easterly at centre of
west edge to 20°00' easterly at centre of east edge. Mean annual
change decreasing 1.3

En 1995, la déclinaison magnétique varie de 20°30' vers l'est au
centre du bord ouest à 20°00' vers l'est au centre du bord est. La
variation annuelle moyenne diminue de 1,3



TRANSVERSE MERCATOR PROJECTION
North American Datum 1983

