

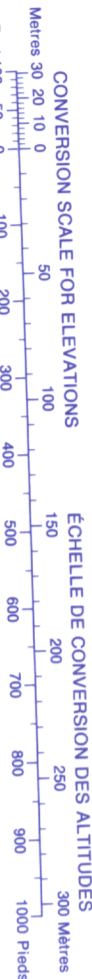
Military users, refer to this map as: **MAP 88 B**
Référence de cette carte pour usage militaire: **EDITION 2 MCE**

SERIES A 502
MAP 88 B
EDITION 2 MCE

SÉRIE
CARTE
ÉDITION

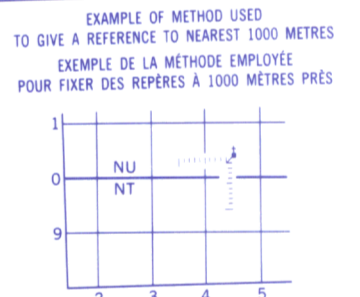
GLOSSARY GLOSSAIRE

Abandoned Abandonné



TEN THOUSAND METRE
UNIVERSAL TRANSVERSE MERCATOR GRID
ZONE 11
QUADRILLAGE DE DIX MILLE MÈTRES
TRANSVERSE UNIVERSEL DE MERCATOR

GRID ZONE DESIGNATION: DESIGNATION DE LA ZONE DU QUADRILLAGE:	100 000 m SQUARE IDENTIFICATION IDENTIFICATION DU CARRÉ de 100 000 m									
11X	<table><tr><td>MM</td><td>NM</td><td>81</td></tr><tr><td>ML</td><td>NL</td><td>80</td></tr><tr><td>MK</td><td>NK</td><td>5</td></tr></table>	MM	NM	81	ML	NL	80	MK	NK	5
MM	NM	81								
ML	NL	80								
MK	NK	5								




REFERENCE POINT POINT DE REPÈRE	CHURCH-ÉGLISE	(as above) (ci-dessus)
SQUARE: Read letters of 100 000m square CARRÉ: Lire les lettres du carré de 100 000m	NU	4
EASTING: Read number on grid line immediately to left of point ABSCISSE: Noter le chiffre de la ligne du quadrillage immédiatement à gauche du repère	4	5
Estimate tenths of a square from this line eastward to point Estimer le nombre de dixièmes du carré entre cette ligne et le repère en direction est	5	45
NORTHING: Read number on grid line immediately below point ORDONNÉE: Noter le chiffre de la ligne du quadrillage immédiatement en dessous du repère	0	0
Estimate tenths of a square from this line northward to point Estimer le nombre de dixièmes du carré entre cette ligne et le repère en direction nord	4	04

GRID REFERENCE
RÉFÉRENCE AU QUADRILLAGE: NU4504

If reporting beyond 18° in any direction, prefix Grid Zone designation as: 14VNU4504
Si vous faites connaître votre position à quelqu'un qui ne trouve à plus de 18° par rapport à la direction, indiquez également la zone du quadrillage tel que: 14VNU4504

DEANS DUNDAS BAY
DISTRICT OF FRANKLIN
NORTHWEST TERRITORIES

Scale 1:250 000 Échelle

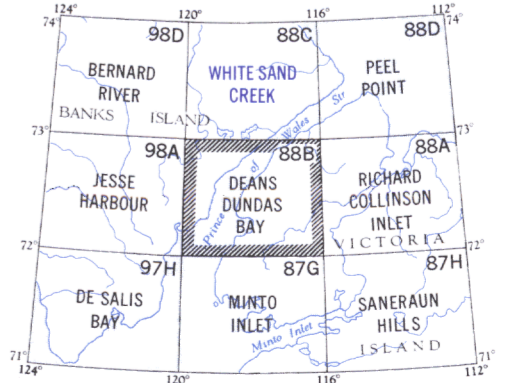


CONTOUR INTERVAL 100 FEET
Elevations in Feet above Mean Sea Level
North American Datum 1927
Transverse Mercator Projection

ÉQUIDISTANCE DES COURBES 100 PIEDS
Altitudes en pieds
Système de référence géodésique nord-américain 1927
Projection transverse de Mercator

Published by the SERVICE TOPOGRAPHIQUE DE L'ARMÉE, (G.R.C.), Renseignements à jour en 1963. Imprimée en 1966.
Cette carte a été vérifiée en 1980 et tous les éléments importants ont été mis à jour.
Ces cartes sont en vente au Bureau des Cartes du Canada, Ministère de l'Énergie, des Mines et des Ressources, Ottawa, ou chez le vendeur le plus près.
© 1983, Sa Majesté La Reine du Chef du Canada.
Ministère de l'Énergie, des Mines et des Ressources.

Building Bâtiment	Intermittent stream Cours d'eau intermittent
Post office Bureau de poste	Intermittent lake Lac intermittent
Church Église	Rapids; falls Rapides; chute
School École	Marsh or Swamp Marais ou marécage
Astronomical monument Repère astronomique	String bog Marais en chapelet
R.C.M.P. Detachment Poste de la G.R.C.	Icelfield or Glacier Champ de glace ou glacier
Horizontal control point Point géodésique	Tundra polygons Sols polygonaux
Lighthouse Phare	Tundra ponds Étangs de toundra



Index to adjoining maps of the National Topographic System
Tableau d'assemblage du Système National de Référence Cartographique

DEANS DUNDAS BAY
88B
EDITION 2 ÉDITION